中央商店街通行量調査調査地点（１５地点）

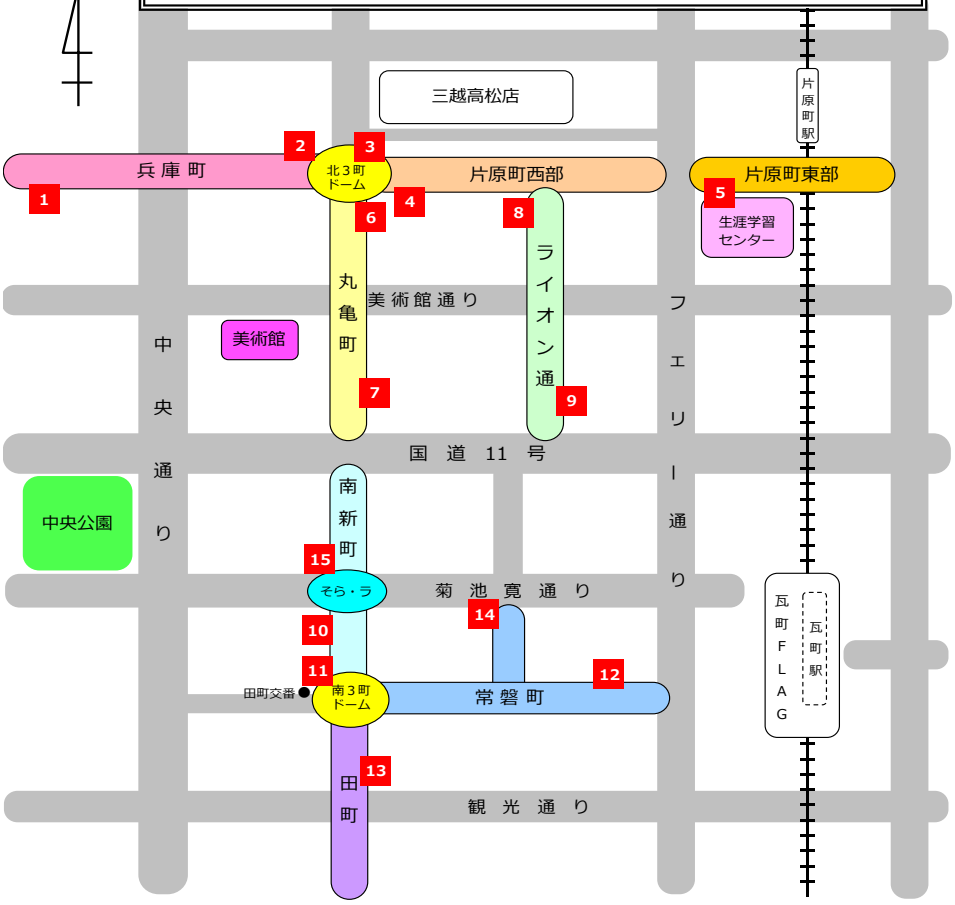

中央商店街通行量調査結果（１５地点）（カメラ計測による自動解析月平均）

調査時間　午前10時から午後７時まで（９時間）

調査地点	商店街	R6年2月【平日】平均（人）	R6年2月【休日】平均（人）	平日と休日との比較（休日－平日）（人）
①	兵庫町（西）	7,132	5,593	-1,539
②	兵庫町（東）	12,213	12,250	37
③	片原町西（西）	12,567	16,419	3,852
④	片原町西（東）	8,120	9,219	1,099
⑤	片原町東（西）	5,631	5,631	0
⑥	丸亀町（北）	11,376	16,454	5,078
⑦	丸亀町（南）	11,106	17,606	6,500
⑧	ライオン通（北）	3,902	4,780	878
⑨	ライオン通（南）	3,697	4,008	311
⑩	南新町（南）	11,513	12,929	1,416
⑪	常磐町（西）	8,389	9,444	1,055
⑫	常磐町（東）	4,693	5,620	927
⑬	田町（中）	8,122	6,611	-1,511
⑭	菊池寛通（南）	3,296	2,044	-1,252
⑮	菊池寛通（北）	4,827	5,341	514
１５地点合計		**116,584**	**133,949**	**17,365**

R6年2月通行量（１０時～１９時）

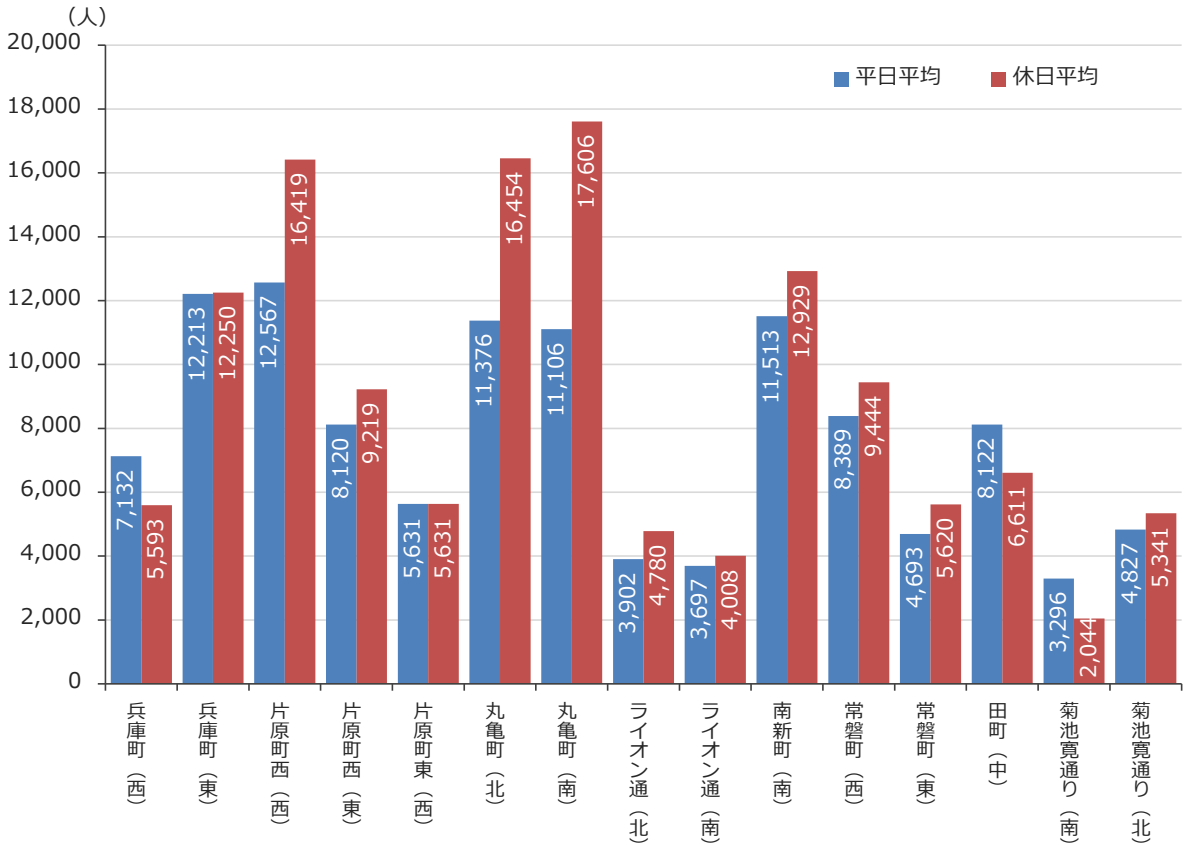

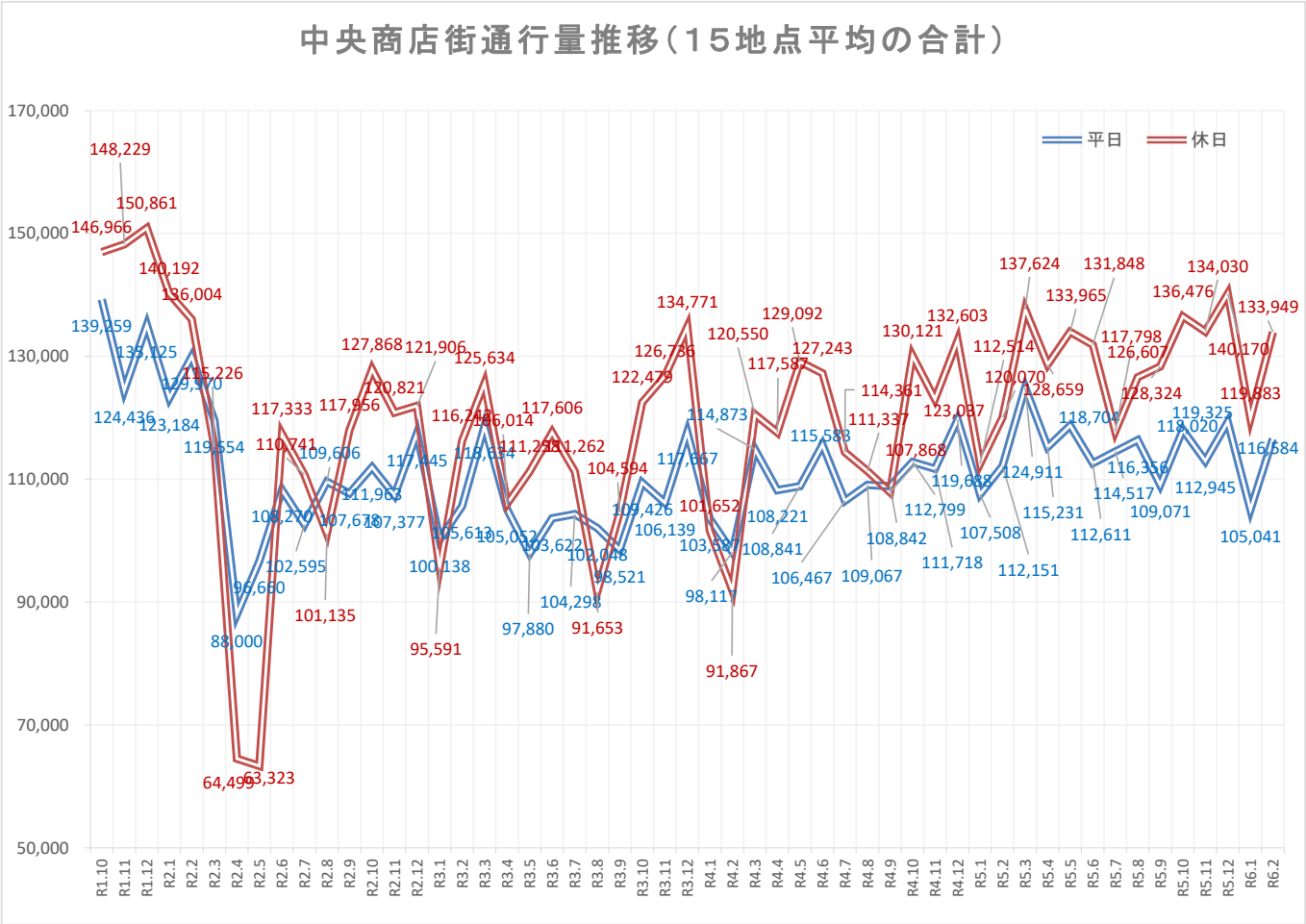

令和元年１０月以降の通行量の推移（平日）

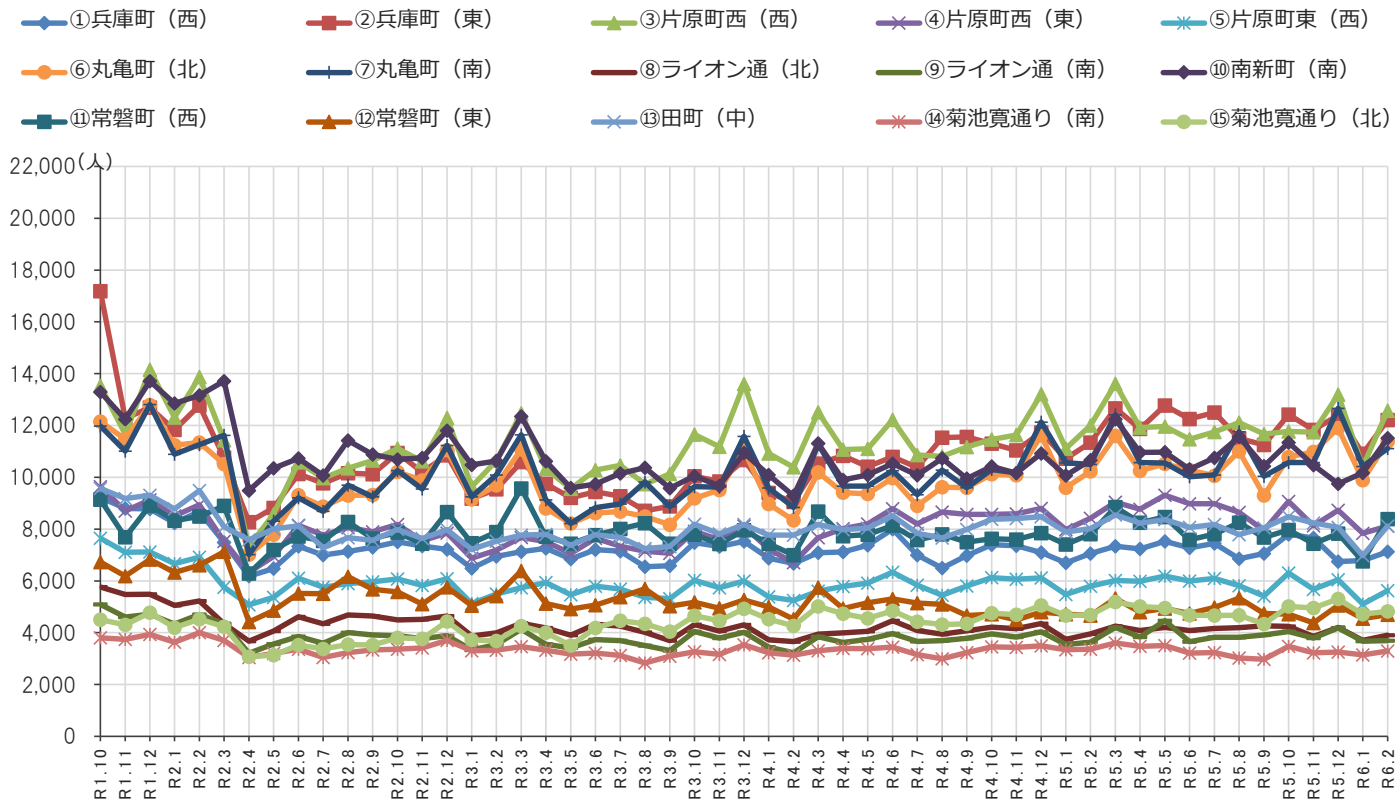

令和元年１０月以降の通行量の推移（休日）

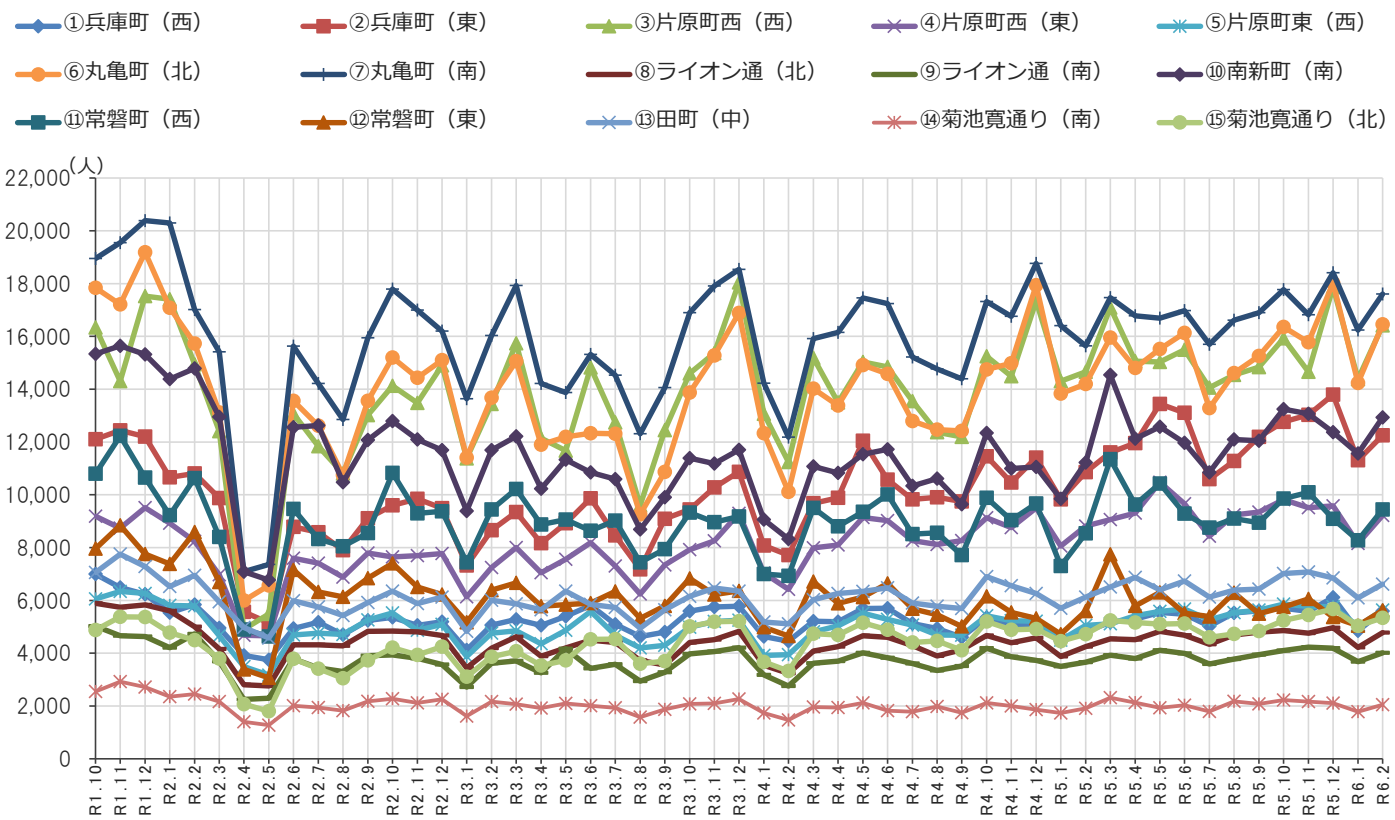

中央商店街通行量調査結果（１５地点）

調査時間　　午前１０時から午後７時まで（９時間）

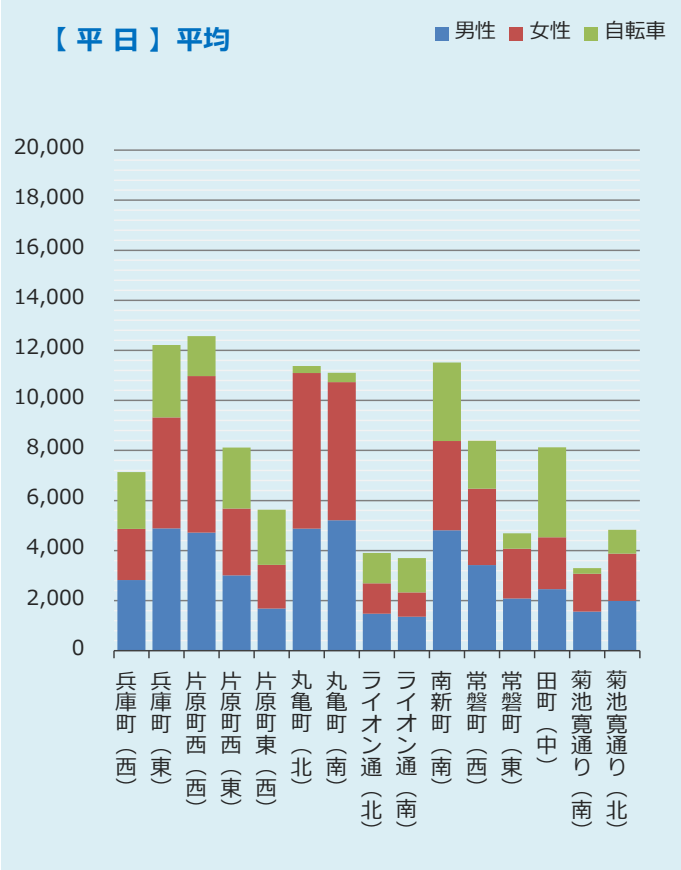

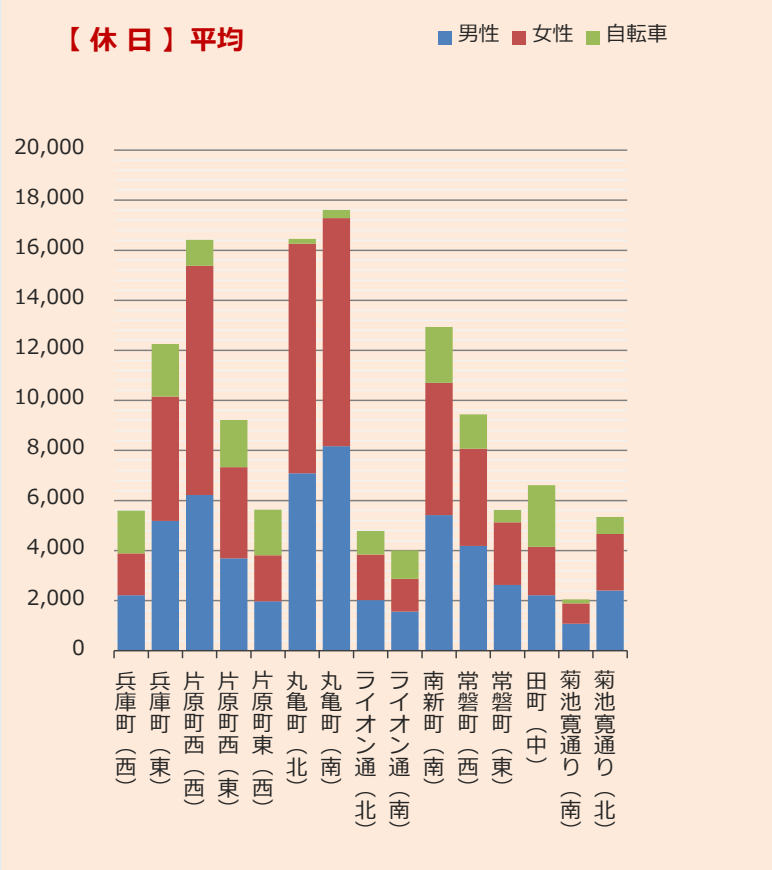

商店街	R6年2月【 平 日 】 平均					R6年2月【 休 日 】 平均				
	男性	女性	自転車	合計	女性比	男性	女性	自転車	合計	女性比
① 兵庫町（西）	2,820	2,043	2,269	7,132	42.0%	2,212	1,676	1,705	5,593	43.1%
② 兵庫町（東）	4,883	4,440	2,890	12,213	47.6%	5,180	4,972	2,098	12,250	49.0%
③ 片原町西（西）	4,718	6,253	1,596	12,567	57.0%	6,224	9,156	1,039	16,419	59.5%
④ 片原町西（東）	3,005	2,671	2,444	8,120	47.1%	3,695	3,636	1,888	9,219	49.6%
⑤ 片原町東（西）	1,683	1,742	2,206	5,631	50.9%	1,976	1,835	1,820	5,631	48.2%
⑥ 丸亀町（北）	4,874	6,220	282	11,376	56.1%	7,086	9,168	200	16,454	56.4%
⑦ 丸亀町（南）	5,215	5,518	373	11,106	51.4%	8,172	9,112	322	17,606	52.7%
⑧ ライオン通（北）	1,476	1,216	1,210	3,902	45.2%	2,015	1,826	939	4,780	47.5%
⑨ ライオン通（南）	1,356	973	1,368	3,697	41.8%	1,565	1,300	1,143	4,008	45.4%
⑩ 南新町（南）	4,808	3,568	3,137	11,513	42.6%	5,415	5,288	2,226	12,929	49.4%
⑪ 常磐町（西）	3,419	3,054	1,916	8,389	47.2%	4,189	3,882	1,373	9,444	48.1%
⑫ 常磐町（東）	2,083	1,995	615	4,693	48.9%	2,628	2,500	492	5,620	48.8%
⑬ 田町（中）	2,460	2,072	3,590	8,122	45.7%	2,219	1,929	2,463	6,611	46.5%
⑭ 菊池寛通り（南）	1,560	1,513	223	3,296	49.2%	1,076	816	152	2,044	43.1%
⑮ 菊池寛通り（北）	1,989	1,885	953	4,827	48.7%	2,405	2,253	683	5,341	48.4%
１５地点合計	46,349	45,163	25,072	116,584	49.4%	56,057	59,349	18,543	133,949	51.4%

中央商店街通行量調査結果（１５地点）

調査時間　　午前１０時から午後７時まで（９時間）

商店街	調査方向	R6年2月【 平 日 】 平均					R6年2月【 休 日 】 平均				
		男性	女性	自転車	合計	女性比	男性	女性	自転車	合計	女性比
① 兵庫町（西）	西から東へ	1,248	912	1,208	3,368	42.2%	1,092	844	888	2,824	43.6%
	東から西へ	1,572	1,131	1,061	3,764	41.8%	1,120	832	817	2,769	42.6%
	計	2,820	2,043	2,269	7,132	42.0%	2,212	1,676	1,705	5,593	43.1%
② 兵庫町（東）	西から東へ	2,564	2,402	1,496	6,462	48.4%	2,609	2,524	1,008	6,141	49.2%
	東から西へ	2,319	2,038	1,394	5,751	46.8%	2,571	2,448	1,090	6,109	48.8%
	計	4,883	4,440	2,890	12,213	47.6%	5,180	4,972	2,098	12,250	49.0%
③ 片原町西（西）	北から南へ	2,373	3,051	877	6,301	56.3%	2,938	4,442	531	7,911	60.2%
	南から北へ	2,345	3,202	719	6,266	57.7%	3,286	4,714	508	8,508	58.9%
	計	4,718	6,253	1,596	12,567	57.0%	6,224	9,156	1,039	16,419	59.5%
④ 片原町西（東）	西から東へ	1,776	1,550	1,437	4,763	46.6%	1,986	1,846	960	4,792	48.2%
	東から西へ	1,229	1,121	1,007	3,357	47.7%	1,709	1,790	928	4,427	51.2%
	計	3,005	2,671	2,444	8,120	47.1%	3,695	3,636	1,888	9,219	49.6%
⑤ 片原町東（西）	西から東へ	921	1,024	1,282	3,227	52.6%	927	856	951	2,734	48.0%
	東から西へ	762	718	924	2,404	48.5%	1,049	979	869	2,897	48.3%
	計	1,683	1,742	2,206	5,631	50.9%	1,976	1,835	1,820	5,631	48.2%
⑥ 丸亀町（北）	北から南へ	2,491	3,109	116	5,716	55.5%	3,446	4,549	73	8,068	56.9%
	南から北へ	2,383	3,111	166	5,660	56.6%	3,640	4,619	127	8,386	55.9%
	計	4,874	6,220	282	11,376	56.1%	7,086	9,168	200	16,454	56.4%
⑦ 丸亀町（南）	北から南へ	2,652	2,812	74	5,538	51.5%	4,139	4,664	67	8,870	53.0%
	南から北へ	2,563	2,706	299	5,568	51.4%	4,033	4,448	255	8,736	52.4%
	計	5,215	5,518	373	11,106	51.4%	8,172	9,112	322	17,606	52.7%
⑧ ライオン通（北）	北から南へ	755	557	724	2,036	42.5%	1,055	896	541	2,492	45.9%
	南から北へ	721	659	486	1,866	47.8%	960	930	398	2,288	49.2%
	計	1,476	1,216	1,210	3,902	45.2%	2,015	1,826	939	4,780	47.5%
⑨ ライオン通（南）	北から南へ	674	534	666	1,874	44.2%	780	673	542	1,995	46.3%
	南から北へ	682	439	702	1,823	39.2%	785	627	601	2,013	44.4%
	計	1,356	973	1,368	3,697	41.8%	1,565	1,300	1,143	4,008	45.4%
⑩ 南新町（南）	北から南へ	2,569	1,898	1,807	6,274	42.5%	2,667	2,614	1,102	6,383	49.5%
	南から北へ	2,239	1,670	1,330	5,239	42.7%	2,748	2,674	1,124	6,546	49.3%
	計	4,808	3,568	3,137	11,513	42.6%	5,415	5,288	2,226	12,929	49.4%
⑪ 常磐町（西）	西から東へ	2,193	1,913	1,243	5,349	46.6%	2,390	2,141	818	5,349	47.3%
	東から西へ	1,226	1,141	673	3,040	48.2%	1,799	1,741	555	4,095	49.2%
	計	3,419	3,054	1,916	8,389	47.2%	4,189	3,882	1,373	9,444	48.1%
⑫ 常磐町（東）	西から東へ	1,234	1,190	304	2,728	49.1%	1,314	1,232	209	2,755	48.4%
	東から西へ	849	805	311	1,965	48.7%	1,314	1,268	283	2,865	49.1%
	計	2,083	1,995	615	4,693	48.9%	2,628	2,500	492	5,620	48.8%
⑬ 田町（中）	北から南へ	1,263	1,134	2,120	4,517	47.3%	1,084	996	1,206	3,286	47.9%
	南から北へ	1,197	938	1,470	3,605	43.9%	1,135	933	1,257	3,325	45.1%
	計	2,460	2,072	3,590	8,122	45.7%	2,219	1,929	2,463	6,611	46.5%
⑭ 菊池寛通り（南）	西から東へ	994	1,034	125	2,153	51.0%	577	463	80	1,120	44.5%
	東から西へ	566	479	98	1,143	45.8%	499	353	72	924	41.4%
	計	1,560	1,513	223	3,296	49.2%	1,076	816	152	2,044	43.1%
⑮ 菊池寛通り（北）	西から東へ	973	1,004	396	2,373	50.8%	1,156	1,098	316	2,570	48.7%
	東から西へ	1,016	881	557	2,454	46.4%	1,249	1,155	367	2,771	48.0%
	計	1,989	1,885	953	4,827	48.7%	2,405	2,253	683	5,341	48.4%
１５地点合計		46,349	45,163	25,072	116,584	49.4%	56,057	59,349	18,543	133,949	51.4%