中央商店街通行量調査調査地点（１５地点）

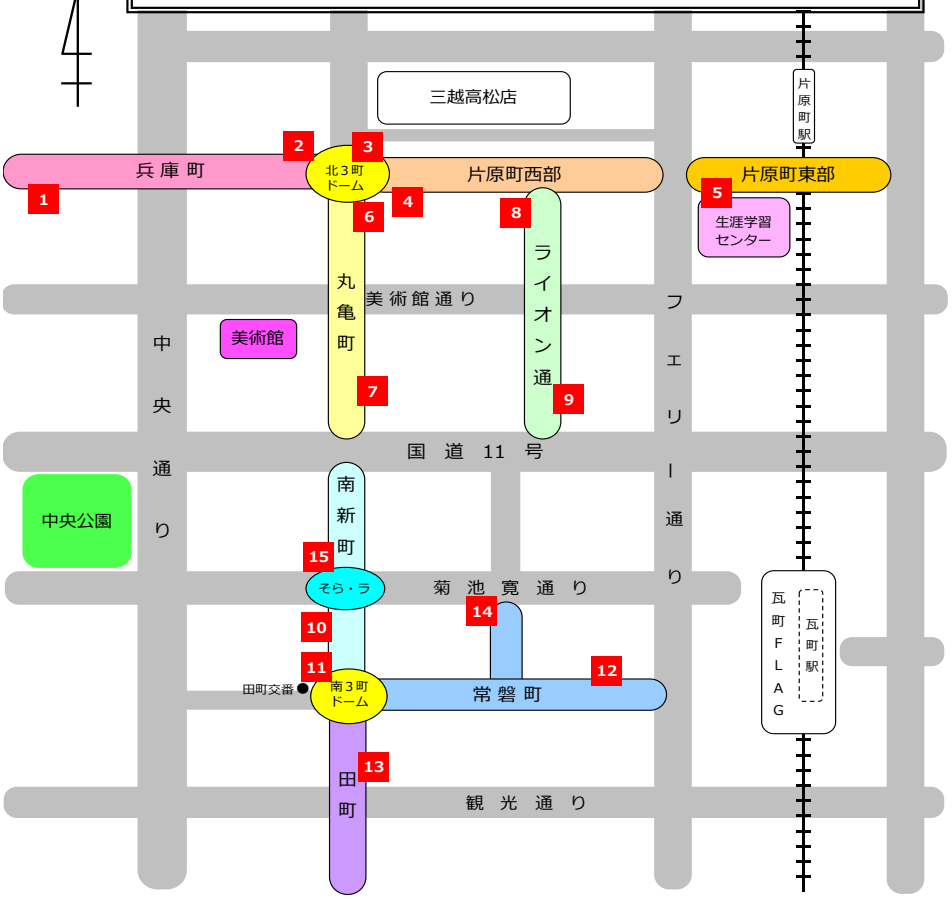

中央商店街通行量調査結果（１５地点）（カメラ計測による自動解析月平均）

調査時間　午前10時から午後７時まで（９時間）

調査地点	商店街	R5年8月【平日】平均（人）	R5年8月【休日】平均（人）	平日と休日との比較（休日－平日）（人）
①	兵庫町（西）	6,861	5,522	-1,339
②	兵庫町（東）	11,497	11,285	-212
③	片原町西（西）	12,114	14,540	2,426
④	片原町西（東）	8,645	9,233	588
⑤	片原町東（西）	5,820	5,536	-284
⑥	丸亀町（北）	11,005	14,605	3,600
⑦	丸亀町（南）	11,765	16,616	4,851
⑧	ライオン通（北）	4,198	4,694	496
⑨	ライオン通（南）	3,823	3,780	-43
⑩	南新町（南）	11,556	12,100	544
⑪	常磐町（西）	8,247	9,104	857
⑫	常磐町（東）	5,340	6,287	947
⑬	田町（中）	7,791	6,394	-1,397
⑭	菊池寛通（南）	3,020	2,181	-839
⑮	菊池寛通（北）	4,674	4,730	56
１５地点合計		**116,356**	**126,607**	**10,251**

R5年8月通行量（１０時～１９時）

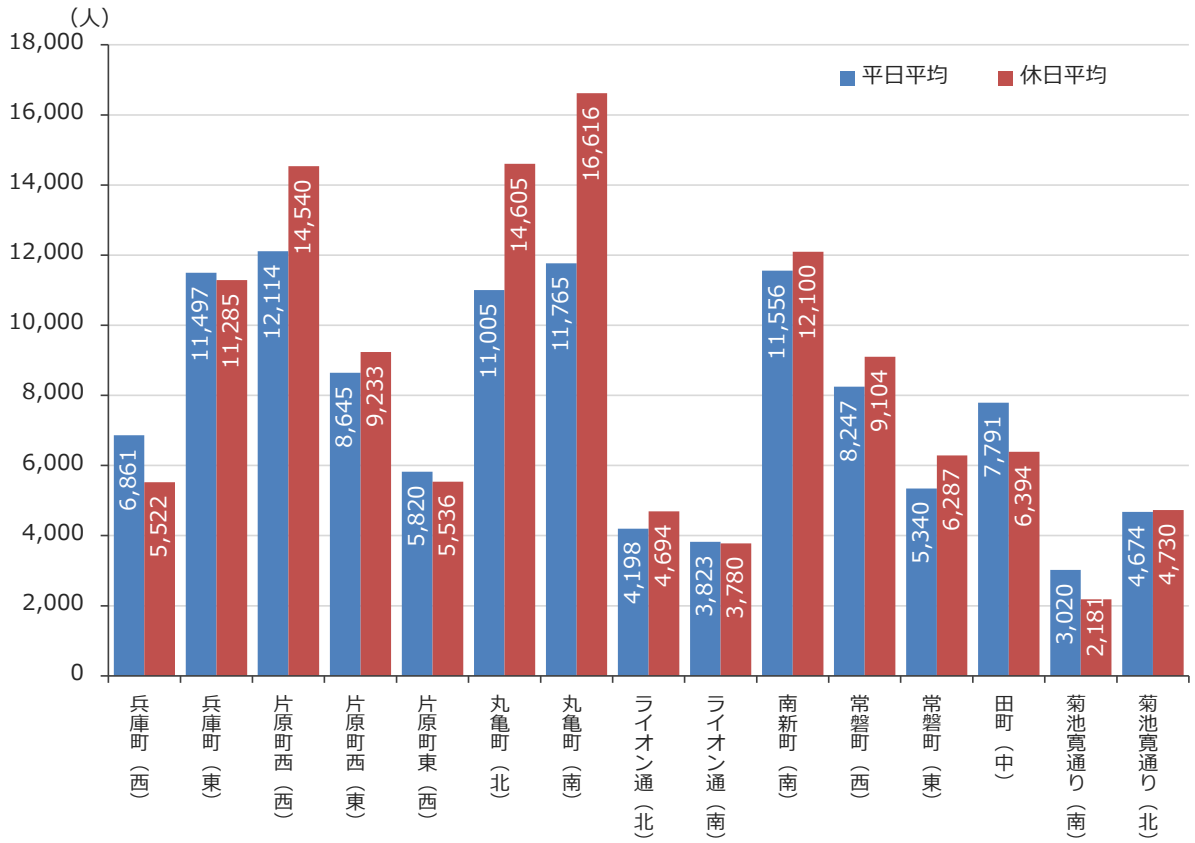

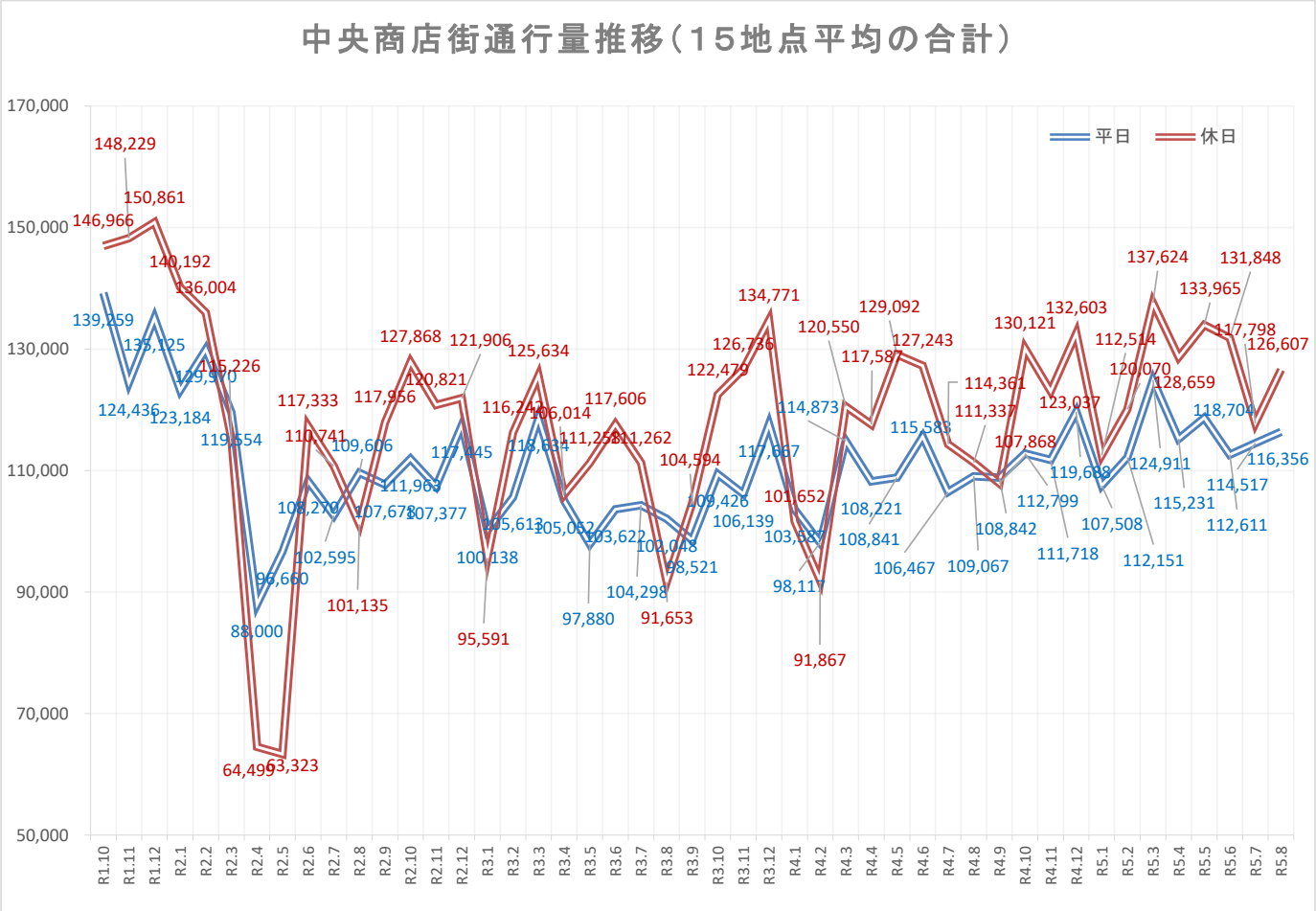

令和元年１０月以降の通行量の推移（平日）

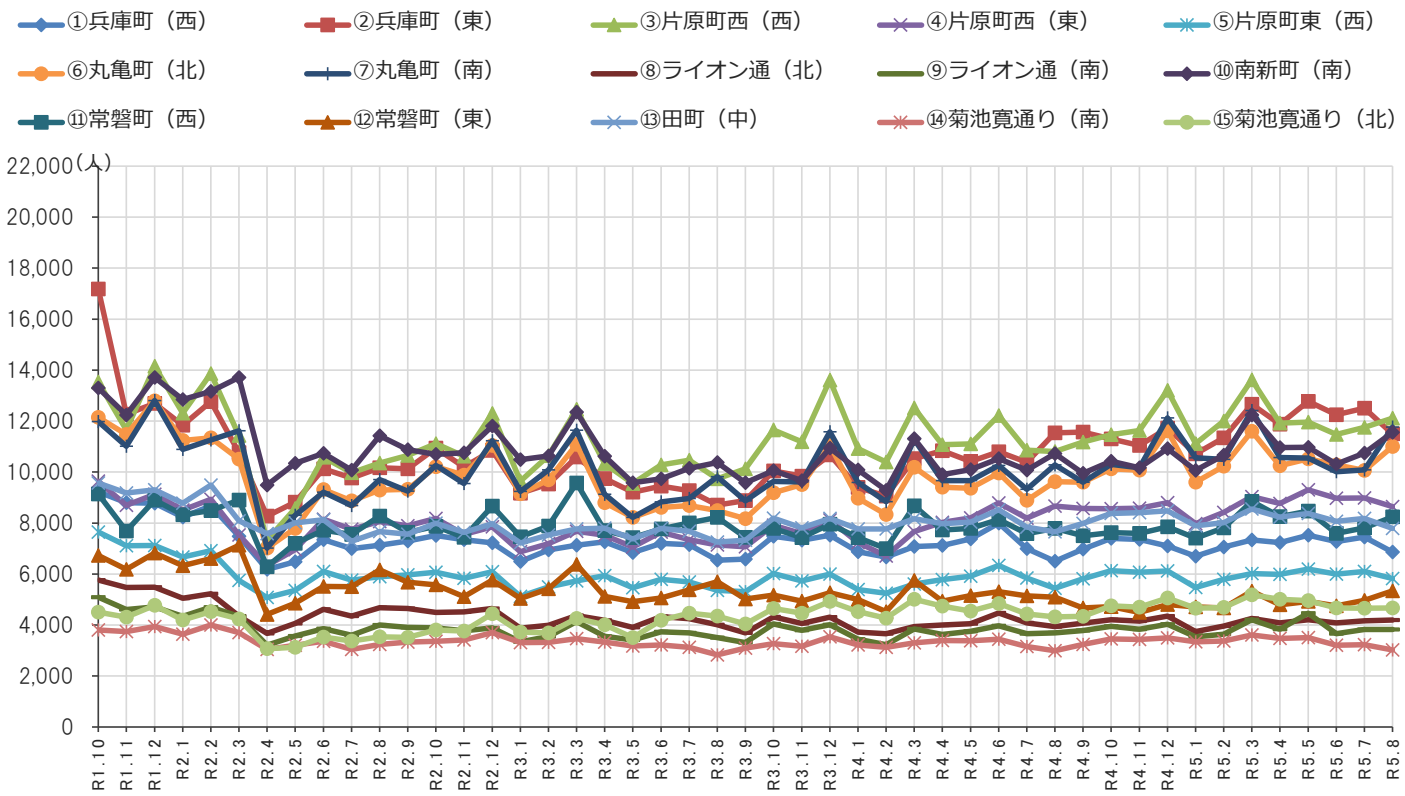

令和元年１０月以降の通行量の推移（休日）

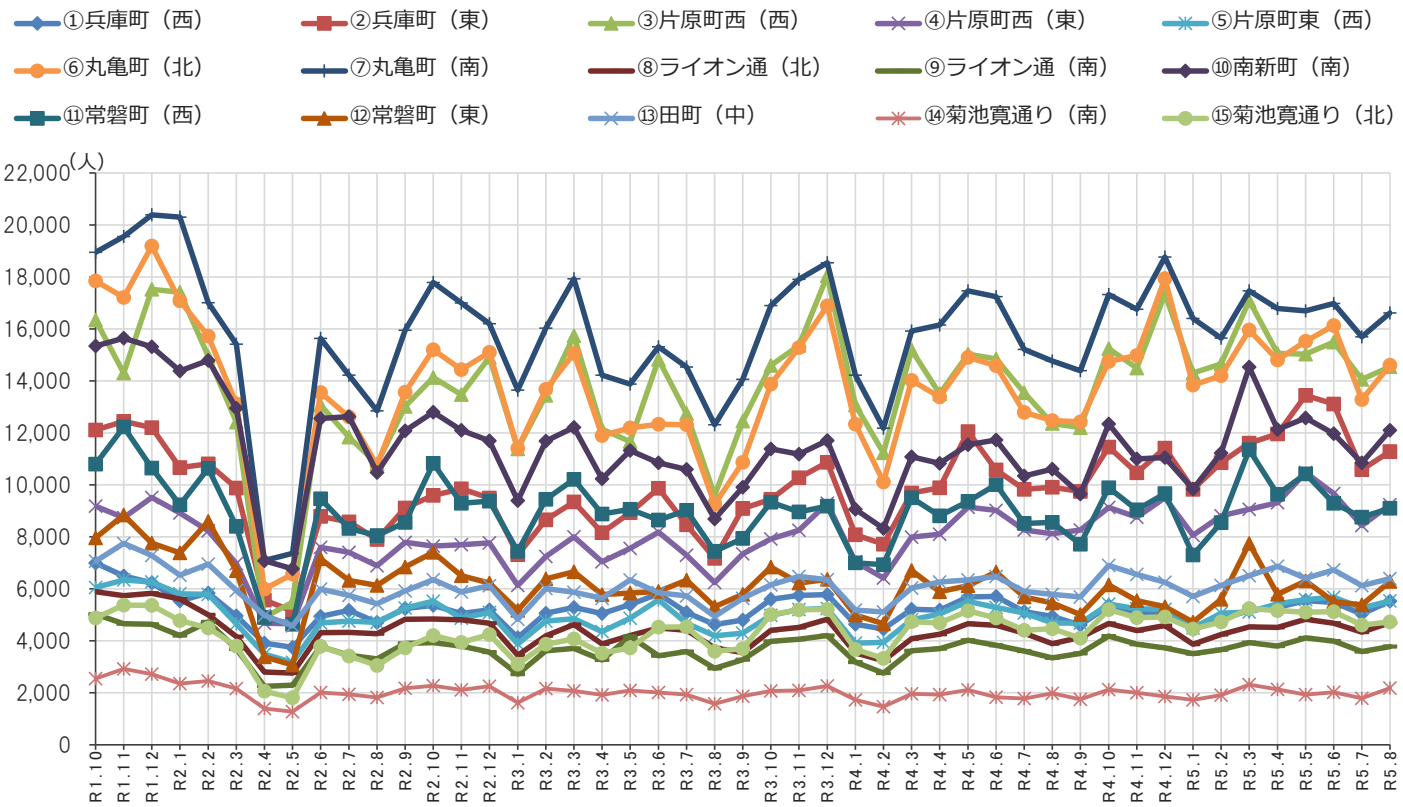

中央商店街通行量調査結果（１５地点）

調査時間　　午前１０時から午後７時まで（９時間）

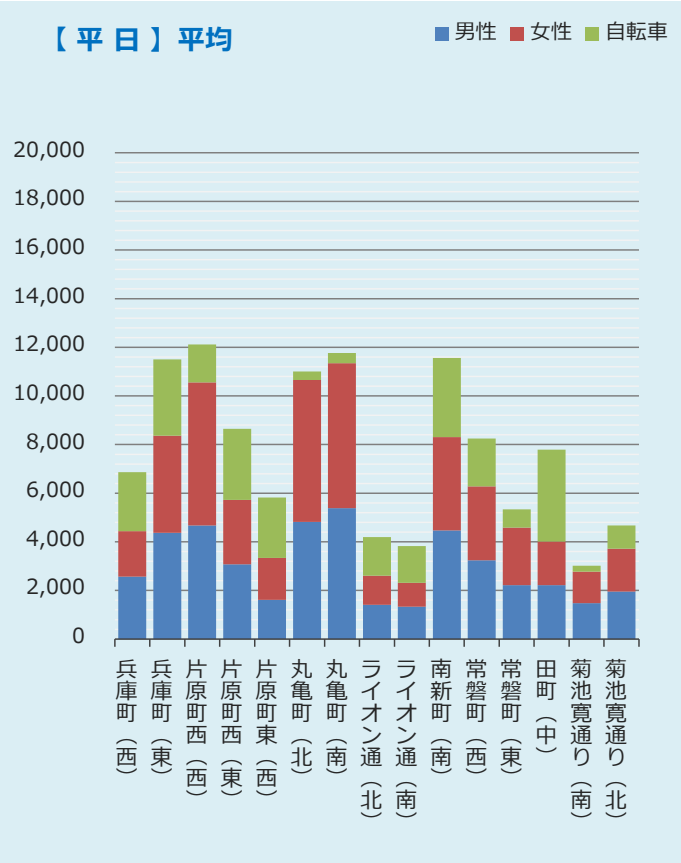

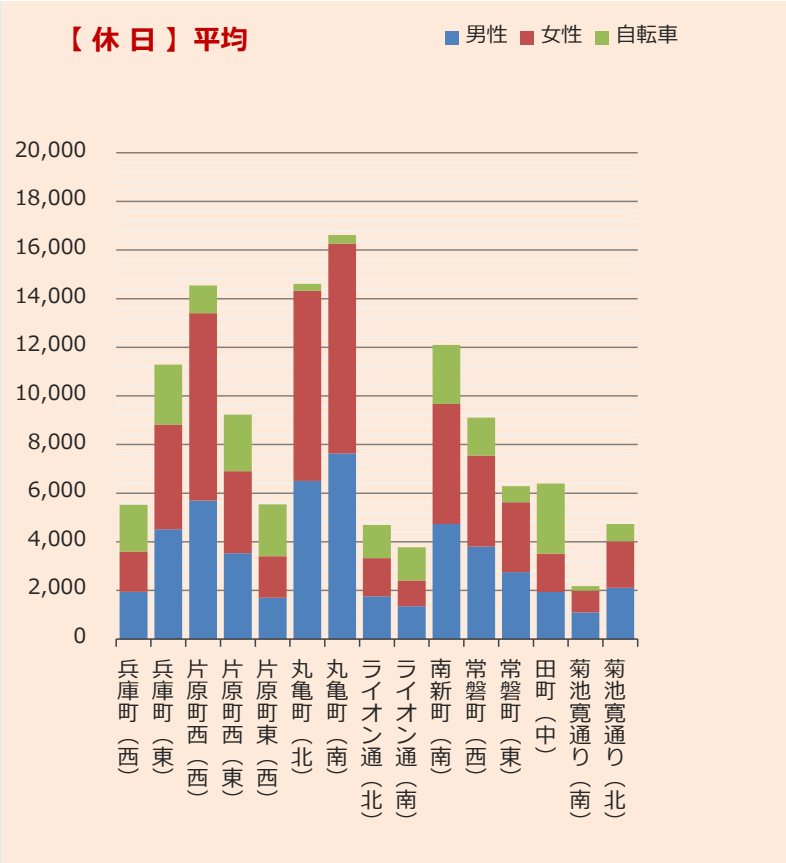

商店街	R5年8月【 平 日 】 平均					R5年8月【 休 日 】 平均				
	男性	女性	自転車	合計	女性比	男性	女性	自転車	合計	女性比
① 兵庫町（西）	2,571	1,869	2,421	6,861	42.1%	1,947	1,650	1,925	5,522	45.9%
② 兵庫町（東）	4,374	3,986	3,137	11,497	47.7%	4,518	4,300	2,467	11,285	48.8%
③ 片原町西（西）	4,673	5,881	1,560	12,114	55.7%	5,698	7,701	1,141	14,540	57.5%
④ 片原町西（東）	3,076	2,651	2,918	8,645	46.3%	3,533	3,374	2,326	9,233	48.8%
⑤ 片原町東（西）	1,609	1,730	2,481	5,820	51.8%	1,705	1,703	2,128	5,536	50.0%
⑥ 丸亀町（北）	4,818	5,835	352	11,005	54.8%	6,500	7,829	276	14,605	54.6%
⑦ 丸亀町（南）	5,383	5,965	417	11,765	52.6%	7,631	8,632	353	16,616	53.1%
⑧ ライオン通（北）	1,409	1,200	1,589	4,198	46.0%	1,756	1,571	1,367	4,694	47.2%
⑨ ライオン通（南）	1,332	987	1,504	3,823	42.6%	1,354	1,062	1,364	3,780	44.0%
⑩ 南新町（南）	4,473	3,829	3,254	11,556	46.1%	4,734	4,936	2,430	12,100	51.0%
⑪ 常磐町（西）	3,245	3,034	1,968	8,247	48.3%	3,807	3,744	1,553	9,104	49.6%
⑫ 常磐町（東）	2,220	2,365	755	5,340	51.6%	2,750	2,882	655	6,287	51.2%
⑬ 田町（中）	2,219	1,795	3,777	7,791	44.7%	1,934	1,581	2,879	6,394	45.0%
⑭ 菊池寛通り（南）	1,480	1,297	243	3,020	46.7%	1,094	904	183	2,181	45.2%
⑮ 菊池寛通り（北）	1,955	1,761	958	4,674	47.4%	2,113	1,910	707	4,730	47.5%
１５地点合計	44,837	44,185	27,334	116,356	49.6%	51,074	53,779	21,754	126,607	51.3%

中央商店街通行量調査結果（１５地点）

調査時間　　午前１０時から午後７時まで（９時間）

商店街	調査方向	R5年8月【 平 日 】 平均					R5年8月【 休 日 】 平均				
		男性	女性	自転車	合計	女性比	男性	女性	自転車	合計	女性比
① 兵庫町（西）	西から東へ	1,137	826	1,266	3,229	42.1%	983	867	993	2,843	46.9%
	東から西へ	1,434	1,043	1,155	3,632	42.1%	964	783	932	2,679	44.8%
	計	2,571	1,869	2,421	6,861	42.1%	1,947	1,650	1,925	5,522	45.9%
② 兵庫町（東）	西から東へ	2,350	2,106	1,620	6,076	47.3%	2,321	2,108	1,191	5,620	47.6%
	東から西へ	2,024	1,880	1,517	5,421	48.2%	2,197	2,192	1,276	5,665	49.9%
	計	4,374	3,986	3,137	11,497	47.7%	4,518	4,300	2,467	11,285	48.8%
③ 片原町西（西）	北から南へ	2,398	2,844	844	6,086	54.3%	2,765	3,628	577	6,970	56.7%
	南から北へ	2,275	3,037	716	6,028	57.2%	2,933	4,073	564	7,570	58.1%
	計	4,673	5,881	1,560	12,114	55.7%	5,698	7,701	1,141	14,540	57.5%
④ 片原町西（東）	西から東へ	1,762	1,512	1,654	4,928	46.2%	1,857	1,719	1,174	4,750	48.1%
	東から西へ	1,314	1,139	1,264	3,717	46.4%	1,676	1,655	1,152	4,483	49.7%
	計	3,076	2,651	2,918	8,645	46.3%	3,533	3,374	2,326	9,233	48.8%
⑤ 片原町東（西）	西から東へ	857	988	1,403	3,248	53.6%	744	783	1,095	2,622	51.3%
	東から西へ	752	742	1,078	2,572	49.7%	961	920	1,033	2,914	48.9%
	計	1,609	1,730	2,481	5,820	51.8%	1,705	1,703	2,128	5,536	50.0%
⑥ 丸亀町（北）	北から南へ	2,463	2,876	141	5,480	53.9%	3,181	3,816	109	7,106	54.5%
	南から北へ	2,355	2,959	211	5,525	55.7%	3,319	4,013	167	7,499	54.7%
	計	4,818	5,835	352	11,005	54.8%	6,500	7,829	276	14,605	54.6%
⑦ 丸亀町（南）	北から南へ	2,728	3,084	91	5,903	53.1%	3,785	4,480	71	8,336	54.2%
	南から北へ	2,655	2,881	326	5,862	52.0%	3,846	4,152	282	8,280	51.9%
	計	5,383	5,965	417	11,765	52.6%	7,631	8,632	353	16,616	53.1%
⑧ ライオン通（北）	北から南へ	764	565	872	2,201	42.5%	957	775	724	2,456	44.7%
	南から北へ	645	635	717	1,997	49.6%	799	796	643	2,238	49.9%
	計	1,409	1,200	1,589	4,198	46.0%	1,756	1,571	1,367	4,694	47.2%
⑨ ライオン通（南）	北から南へ	705	530	719	1,954	42.9%	717	542	640	1,899	43.1%
	南から北へ	627	457	785	1,869	42.2%	637	520	724	1,881	44.9%
	計	1,332	987	1,504	3,823	42.6%	1,354	1,062	1,364	3,780	44.0%
⑩ 南新町（南）	北から南へ	2,321	1,987	1,861	6,169	46.1%	2,234	2,311	1,184	5,729	50.8%
	南から北へ	2,152	1,842	1,393	5,387	46.1%	2,500	2,625	1,246	6,371	51.2%
	計	4,473	3,829	3,254	11,556	46.1%	4,734	4,936	2,430	12,100	51.0%
⑪ 常磐町（西）	西から東へ	1,982	1,750	1,234	4,966	46.9%	2,071	1,910	891	4,872	48.0%
	東から西へ	1,263	1,284	734	3,281	50.4%	1,736	1,834	662	4,232	51.4%
	計	3,245	3,034	1,968	8,247	48.3%	3,807	3,744	1,553	9,104	49.6%
⑫ 常磐町（東）	西から東へ	1,239	1,322	384	2,945	51.6%	1,316	1,325	288	2,929	50.2%
	東から西へ	981	1,043	371	2,395	51.5%	1,434	1,557	367	3,358	52.1%
	計	2,220	2,365	755	5,340	51.6%	2,750	2,882	655	6,287	51.2%
⑬ 田町（中）	北から南へ	1,158	938	2,218	4,314	44.8%	945	765	1,387	3,097	44.7%
	南から北へ	1,061	857	1,559	3,477	44.7%	989	816	1,492	3,297	45.2%
	計	2,219	1,795	3,777	7,791	44.7%	1,934	1,581	2,879	6,394	45.0%
⑭ 菊池寛通り（南）	西から東へ	945	844	129	1,918	47.2%	538	442	94	1,074	45.1%
	東から西へ	535	453	114	1,102	45.9%	556	462	89	1,107	45.4%
	計	1,480	1,297	243	3,020	46.7%	1,094	904	183	2,181	45.2%
⑮ 菊池寛通り（北）	西から東へ	951	871	392	2,214	47.8%	950	824	317	2,091	46.4%
	東から西へ	1,004	890	566	2,460	47.0%	1,163	1,086	390	2,639	48.3%
	計	1,955	1,761	958	4,674	47.4%	2,113	1,910	707	4,730	47.5%
１５地点合計		44,837	44,185	27,334	116,356	49.6%	51,074	53,779	21,754	126,607	51.3%