中央商店街通行量調査調査地点（１５地点）

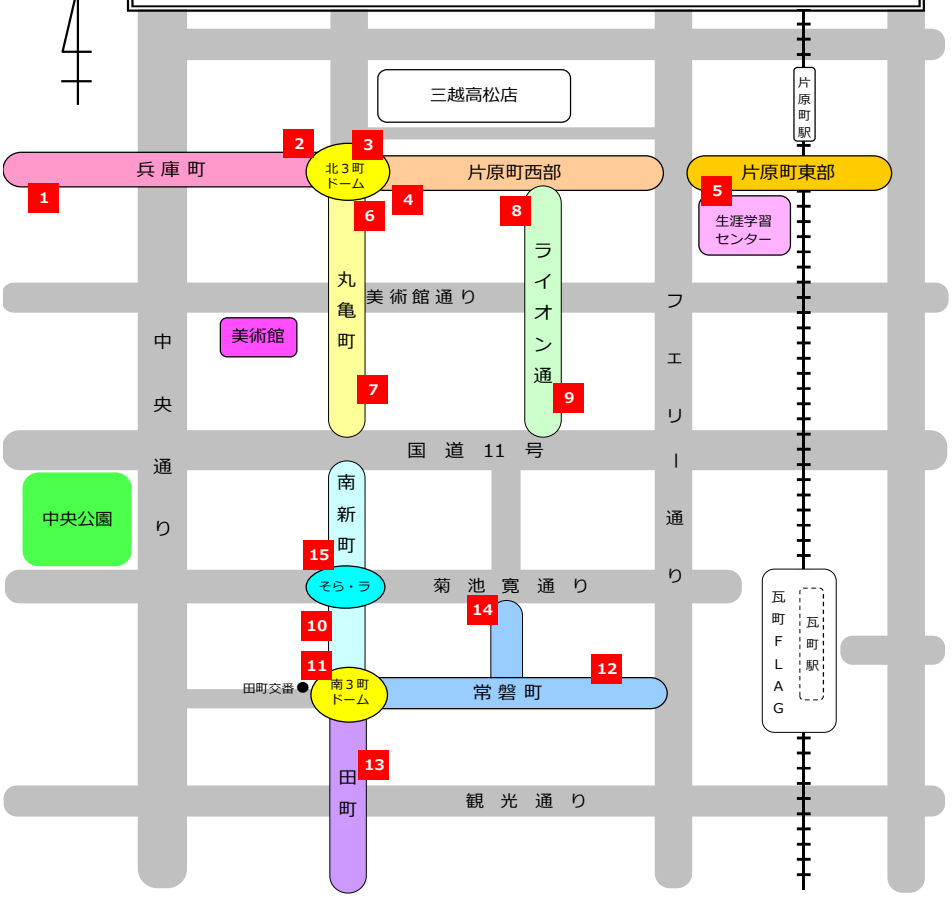

中央商店街通行量調査結果（１５地点）（カメラ計測による自動解析月平均）

調査時間　午前10時から午後７時まで（９時間）

調査地点	商店街	R5年5月【平日】平均（人）	R5年5月【休日】平均（人）	平日と休日との比較（休日－平日）（人）
①	兵庫町（西）	7,526	5,545	-1,981
②	兵庫町（東）	12,776	13,444	668
③	片原町西（西）	11,962	15,027	3,065
④	片原町西（東）	9,306	10,476	1,170
⑤	片原町東（西）	6,190	5,582	-608
⑥	丸亀町（北）	10,519	15,519	5,000
⑦	丸亀町（南）	10,547	16,694	6,147
⑧	ライオン通（北）	4,206	4,827	621
⑨	ライオン通（南）	4,461	4,112	-349
⑩	南新町（南）	10,975	12,578	1,603
⑪	常磐町（西）	8,471	10,422	1,951
⑫	常磐町（東）	4,932	6,299	1,367
⑬	田町（中）	8,373	6,403	-1,970
⑭	菊池寛通（南）	3,506	1,935	-1,571
⑮	菊池寛通（北）	4,954	5,102	148
１５地点合計		**118,704**	**133,965**	**15,261**

R5年5月通行量（１０時～１９時）

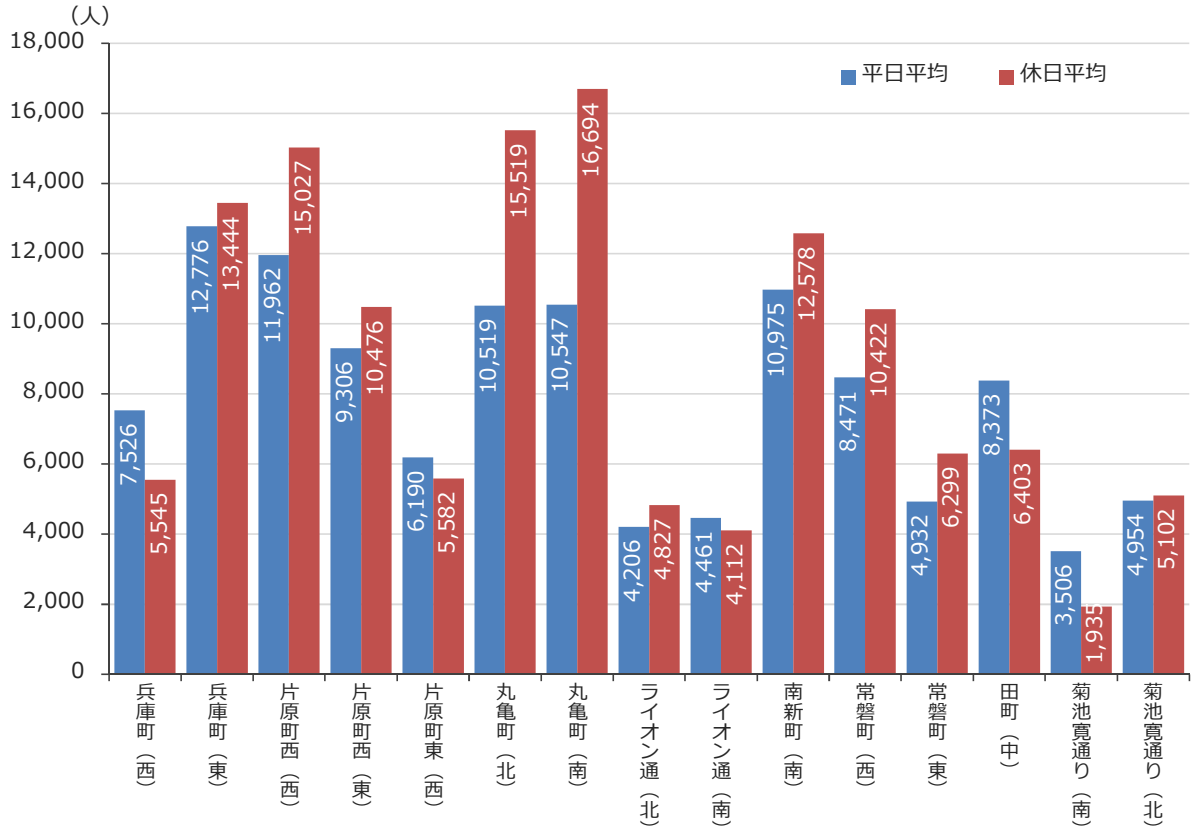

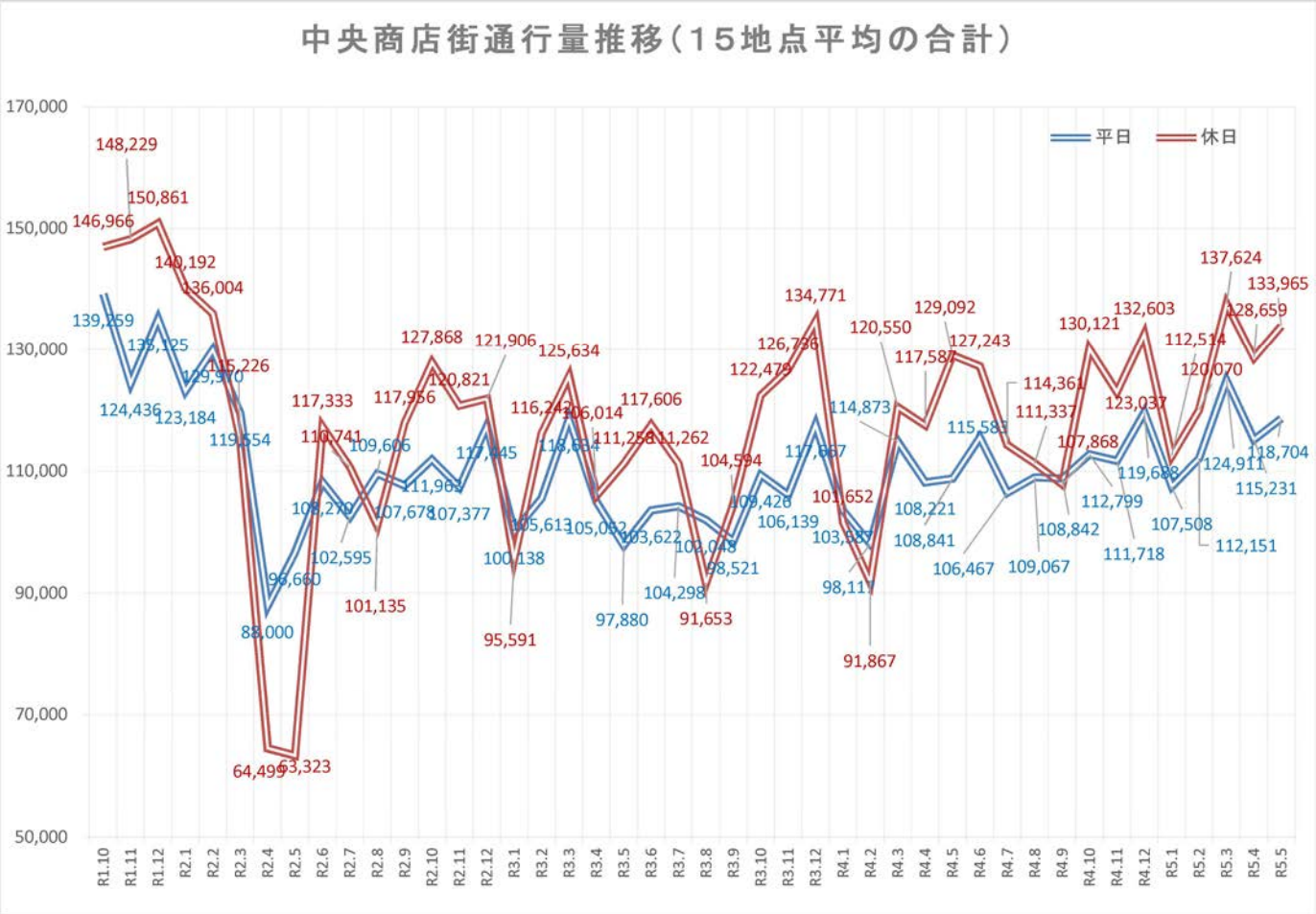

令和元年１０月以降の通行量の推移（平日）

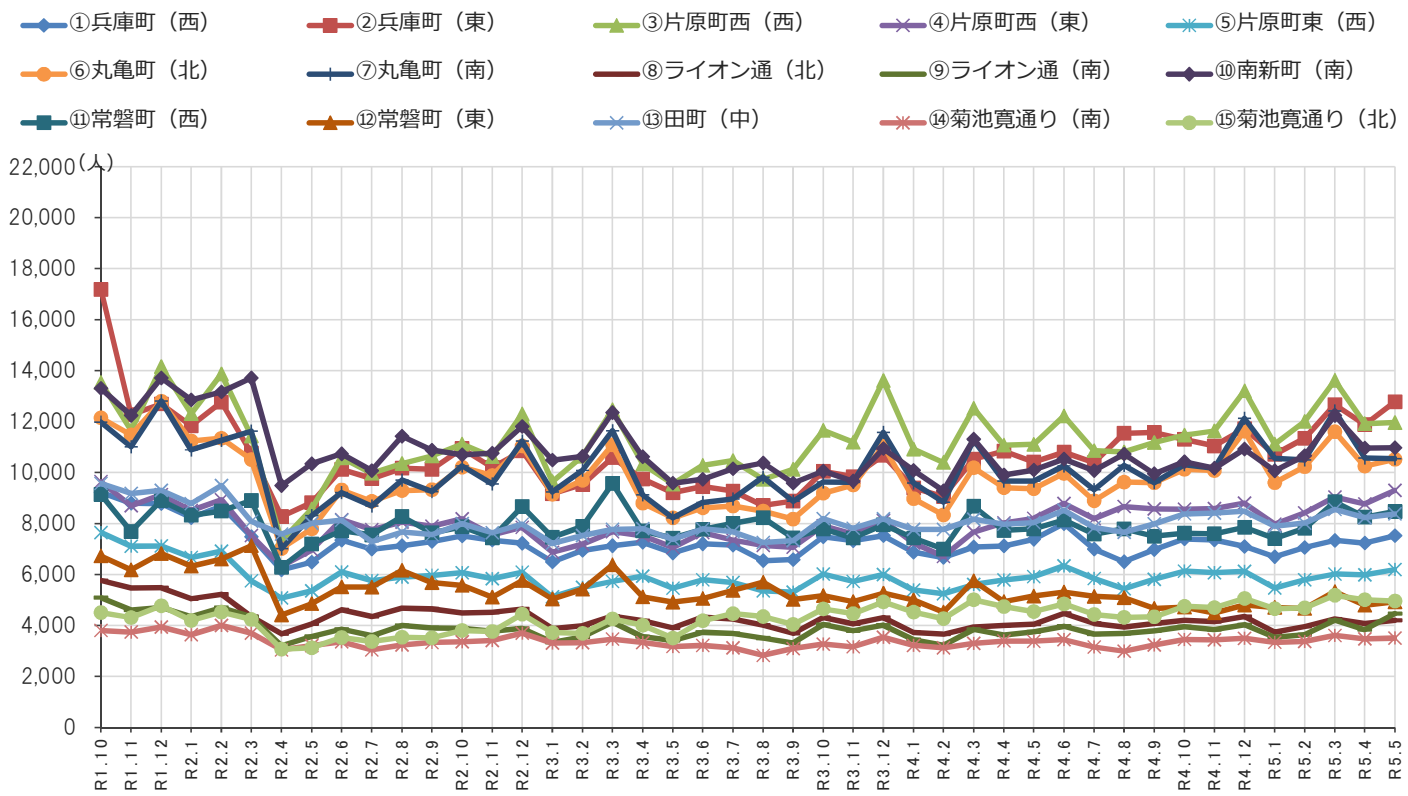

令和元年１０月以降の通行量の推移（休日）

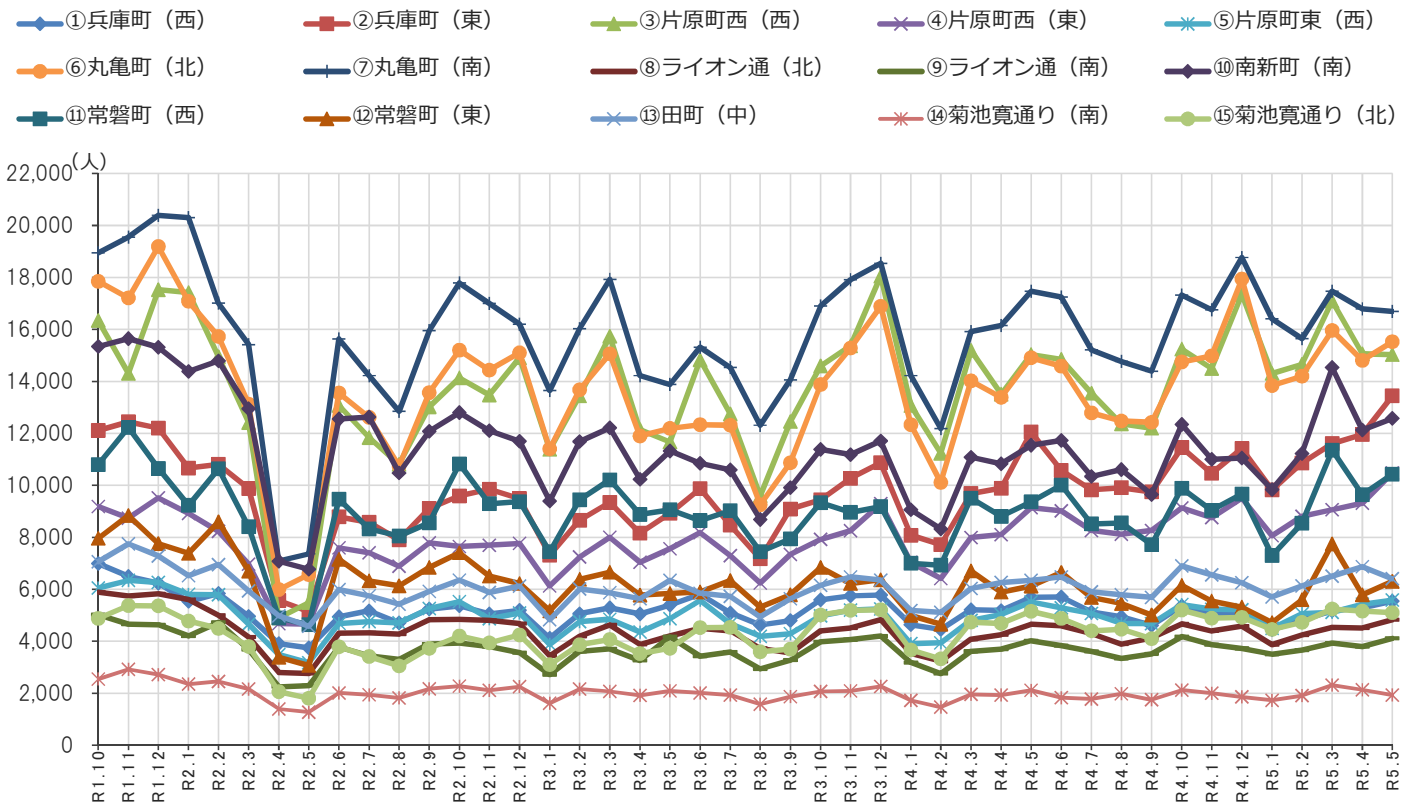

中央商店街通行量調査結果（１５地点）

調査時間　　午前１０時から午後７時まで（９時間）

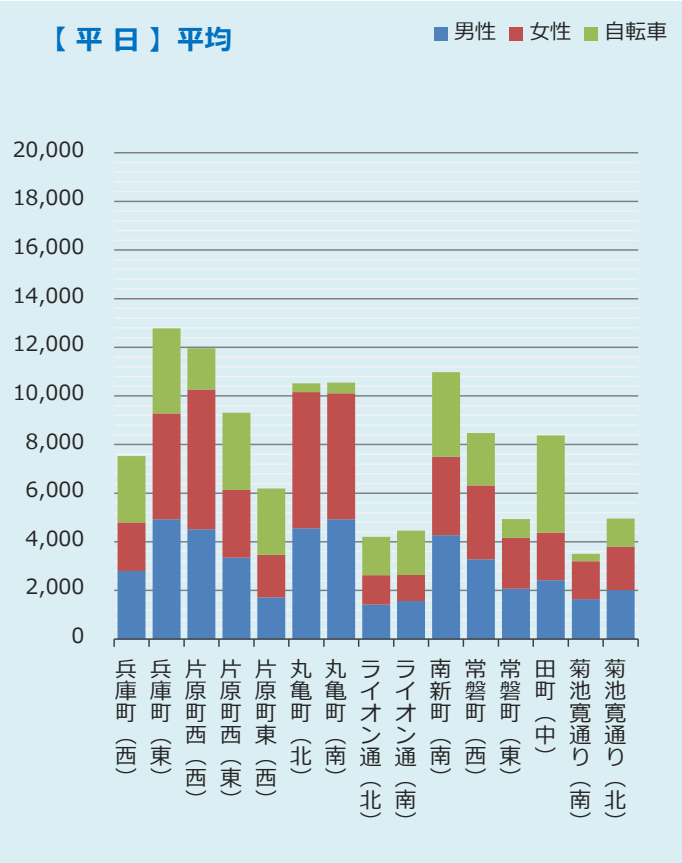

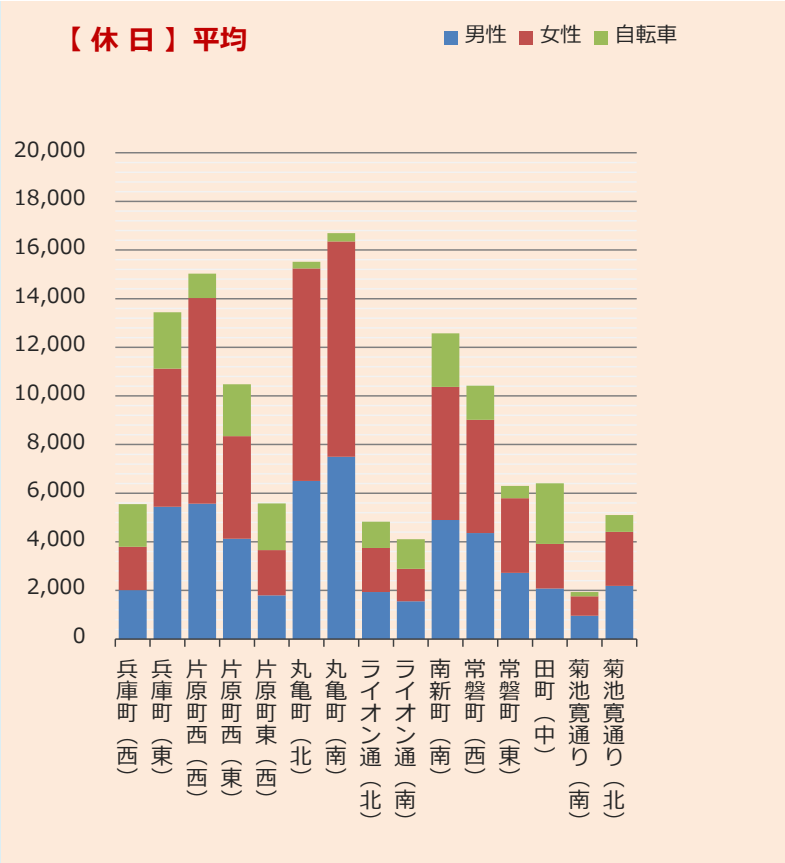

商店街	R5年5月【 平 日 】 平均					R5年5月【 休 日 】 平均				
	男性	女性	自転車	合計	女性比	男性	女性	自転車	合計	女性比
① 兵庫町（西）	2,803	2,000	2,723	7,526	41.6%	2,011	1,781	1,753	5,545	47.0%
② 兵庫町（東）	4,922	4,362	3,492	12,776	47.0%	5,441	5,677	2,326	13,444	51.1%
③ 片原町西（西）	4,519	5,741	1,702	11,962	56.0%	5,570	8,452	1,005	15,027	60.3%
④ 片原町西（東）	3,350	2,782	3,174	9,306	45.4%	4,123	4,220	2,133	10,476	50.6%
⑤ 片原町東（西）	1,708	1,757	2,725	6,190	50.7%	1,799	1,861	1,922	5,582	50.8%
⑥ 丸亀町（北）	4,552	5,610	357	10,519	55.2%	6,500	8,745	274	15,519	57.4%
⑦ 丸亀町（南）	4,927	5,180	440	10,547	51.3%	7,498	8,856	340	16,694	54.2%
⑧ ライオン通（北）	1,418	1,209	1,579	4,206	46.0%	1,935	1,812	1,080	4,827	48.4%
⑨ ライオン通（南）	1,568	1,065	1,828	4,461	40.4%	1,552	1,336	1,224	4,112	46.3%
⑩ 南新町（南）	4,272	3,224	3,479	10,975	43.0%	4,901	5,475	2,202	12,578	52.8%
⑪ 常磐町（西）	3,284	3,034	2,153	8,471	48.0%	4,364	4,656	1,402	10,422	51.6%
⑫ 常磐町（東）	2,071	2,096	765	4,932	50.3%	2,721	3,069	509	6,299	53.0%
⑬ 田町（中）	2,422	1,959	3,992	8,373	44.7%	2,079	1,836	2,488	6,403	46.9%
⑭ 菊池寛通り（南）	1,647	1,559	300	3,506	48.6%	960	800	175	1,935	45.5%
⑮ 菊池寛通り（北）	2,009	1,801	1,144	4,954	47.3%	2,193	2,217	692	5,102	50.3%
１５地点合計	45,472	43,379	29,853	118,704	48.8%	53,647	60,793	19,525	133,965	53.1%

中央商店街通行量調査結果（１５地点）

調査時間　　午前１０時から午後７時まで（９時間）

商店街	調査方向	R5年5月【 平 日 】 平均					R5年5月【 休 日 】 平均				
		男性	女性	自転車	合計	女性比	男性	女性	自転車	合計	女性比
① 兵庫町（西）	西から東へ	1,241	879	1,430	3,550	41.5%	994	897	909	2,800	47.4%
	東から西へ	1,562	1,121	1,293	3,976	41.8%	1,017	884	844	2,745	46.5%
	計	2,803	2,000	2,723	7,526	41.6%	2,011	1,781	1,753	5,545	47.0%
② 兵庫町（東）	西から東へ	2,624	2,349	1,783	6,756	47.2%	2,796	2,838	1,114	6,748	50.4%
	東から西へ	2,298	2,013	1,709	6,020	46.7%	2,645	2,839	1,212	6,696	51.8%
	計	4,922	4,362	3,492	12,776	47.0%	5,441	5,677	2,326	13,444	51.1%
③ 片原町西（西）	北から南へ	2,292	2,766	924	5,982	54.7%	2,665	3,985	513	7,163	59.9%
	南から北へ	2,227	2,975	778	5,980	57.2%	2,905	4,467	492	7,864	60.6%
	計	4,519	5,741	1,702	11,962	56.0%	5,570	8,452	1,005	15,027	60.3%
④ 片原町西（東）	西から東へ	1,975	1,623	1,807	5,405	45.1%	2,253	2,243	1,090	5,586	49.9%
	東から西へ	1,375	1,159	1,367	3,901	45.7%	1,870	1,977	1,043	4,890	51.4%
	計	3,350	2,782	3,174	9,306	45.4%	4,123	4,220	2,133	10,476	50.6%
⑤ 片原町東（西）	西から東へ	923	1,020	1,556	3,499	52.5%	845	908	998	2,751	51.8%
	東から西へ	785	737	1,169	2,691	48.4%	954	953	924	2,831	50.0%
	計	1,708	1,757	2,725	6,190	50.7%	1,799	1,861	1,922	5,582	50.8%
⑥ 丸亀町（北）	北から南へ	2,328	2,771	156	5,255	54.3%	3,182	4,251	118	7,551	57.2%
	南から北へ	2,224	2,839	201	5,264	56.1%	3,318	4,494	156	7,968	57.5%
	計	4,552	5,610	357	10,519	55.2%	6,500	8,745	274	15,519	57.4%
⑦ 丸亀町（南）	北から南へ	2,508	2,685	87	5,280	51.7%	3,699	4,588	81	8,368	55.4%
	南から北へ	2,419	2,495	353	5,267	50.8%	3,799	4,268	259	8,326	52.9%
	計	4,927	5,180	440	10,547	51.3%	7,498	8,856	340	16,694	54.2%
⑧ ライオン通（北）	北から南へ	752	554	876	2,182	42.4%	1,045	912	588	2,545	46.6%
	南から北へ	666	655	703	2,024	49.6%	890	900	492	2,282	50.3%
	計	1,418	1,209	1,579	4,206	46.0%	1,935	1,812	1,080	4,827	48.4%
⑨ ライオン通（南）	北から南へ	815	575	866	2,256	41.4%	805	685	585	2,075	46.0%
	南から北へ	753	490	962	2,205	39.4%	747	651	639	2,037	46.6%
	計	1,568	1,065	1,828	4,461	40.4%	1,552	1,336	1,224	4,112	46.3%
⑩ 南新町（南）	北から南へ	2,281	1,751	2,031	6,063	43.4%	2,428	2,760	1,104	6,292	53.2%
	南から北へ	1,991	1,473	1,448	4,912	42.5%	2,473	2,715	1,098	6,286	52.3%
	計	4,272	3,224	3,479	10,975	43.0%	4,901	5,475	2,202	12,578	52.8%
⑪ 常磐町（西）	西から東へ	2,082	1,890	1,382	5,354	47.6%	2,478	2,593	817	5,888	51.1%
	東から西へ	1,202	1,144	771	3,117	48.8%	1,886	2,063	585	4,534	52.2%
	計	3,284	3,034	2,153	8,471	48.0%	4,364	4,656	1,402	10,422	51.6%
⑫ 常磐町（東）	西から東へ	1,242	1,280	374	2,896	50.8%	1,373	1,545	226	3,144	52.9%
	東から西へ	829	816	391	2,036	49.6%	1,348	1,524	283	3,155	53.1%
	計	2,071	2,096	765	4,932	50.3%	2,721	3,069	509	6,299	53.0%
⑬ 田町（中）	北から南へ	1,221	1,043	2,449	4,713	46.1%	1,007	928	1,277	3,212	48.0%
	南から北へ	1,201	916	1,543	3,660	43.3%	1,072	908	1,211	3,191	45.9%
	計	2,422	1,959	3,992	8,373	44.7%	2,079	1,836	2,488	6,403	46.9%
⑭ 菊池寛通り（南）	西から東へ	1,051	1,049	166	2,266	50.0%	503	435	90	1,028	46.4%
	東から西へ	596	510	134	1,240	46.1%	457	365	85	907	44.4%
	計	1,647	1,559	300	3,506	48.6%	960	800	175	1,935	45.5%
⑮ 菊池寛通り（北）	西から東へ	1,025	972	488	2,485	48.7%	1,019	1,032	319	2,370	50.3%
	東から西へ	984	829	656	2,469	45.7%	1,174	1,185	373	2,732	50.2%
	計	2,009	1,801	1,144	4,954	47.3%	2,193	2,217	692	5,102	50.3%
１５地点合計		45,472	43,379	29,853	118,704	48.8%	53,647	60,793	19,525	133,965	53.1%