中央商店街通行量調査調査地点（１５地点）

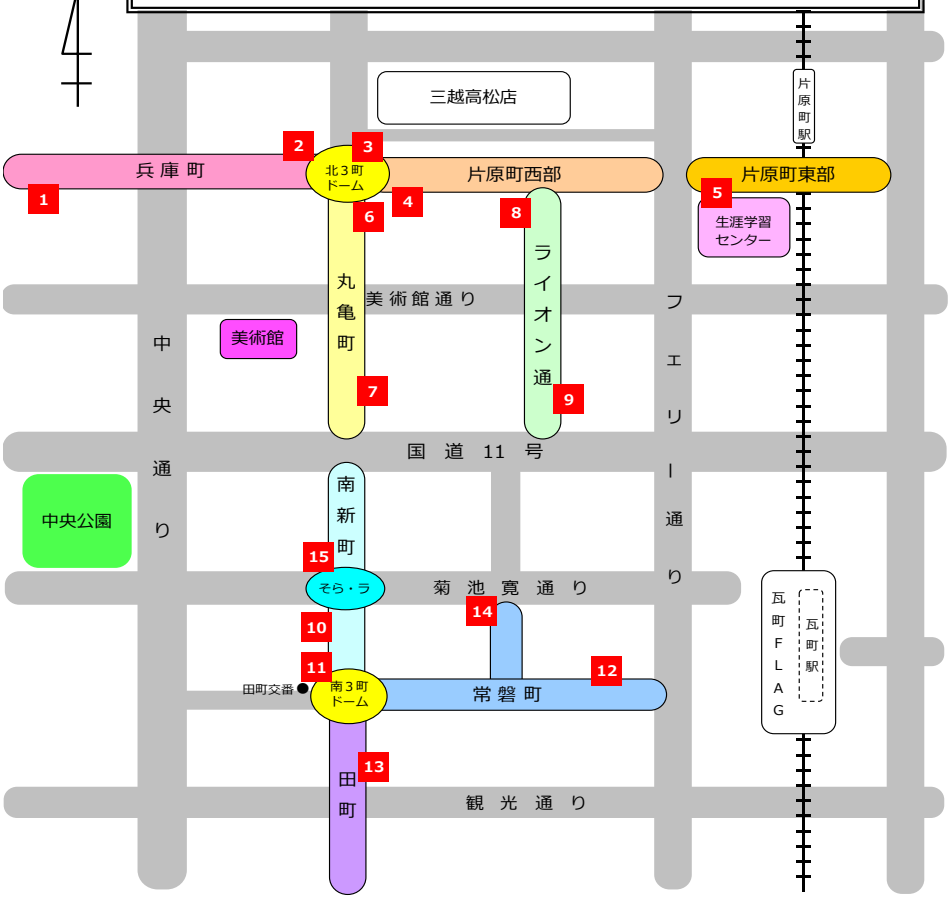

中央商店街通行量調査結果（１５地点）（カメラ計測による自動解析月平均）

調査時間　午前10時から午後７時まで（９時間）

調査地点	商店街	R5年11月【平日】平均（人）	R5年11月【休日】平均（人）	平日と休日との比較（休日－平日）（人）
①	兵庫町（西）	7,661	5,584	-2,077
②	兵庫町（東）	11,831	13,028	1,197
③	片原町西（西）	11,740	14,657	2,917
④	片原町西（東）	8,131	9,512	1,381
⑤	片原町東（西）	5,675	5,771	96
⑥	丸亀町（北）	10,979	15,775	4,796
⑦	丸亀町（南）	10,567	16,822	6,255
⑧	ライオン通（北）	3,852	4,757	905
⑨	ライオン通（南）	3,797	4,226	429
⑩	南新町（南）	10,472	13,064	2,592
⑪	常磐町（西）	7,438	10,094	2,656
⑫	常磐町（東）	4,380	6,052	1,672
⑬	田町（中）	8,241	7,075	-1,166
⑭	菊池寛通（南）	3,229	2,162	-1,067
⑮	菊池寛通（北）	4,952	5,451	499
１５地点合計		**112,945**	**134,030**	**21,085**

※機器、電波不良などにより、計測が不安定な期間があったため、その期間を除いて算出しています。
【②兵庫町(東) 平日2日間、⑤片原町東(西) 平日1日間、⑪常磐町(西) 平日2日間】

R5年11月通行量（１０時～１９時）

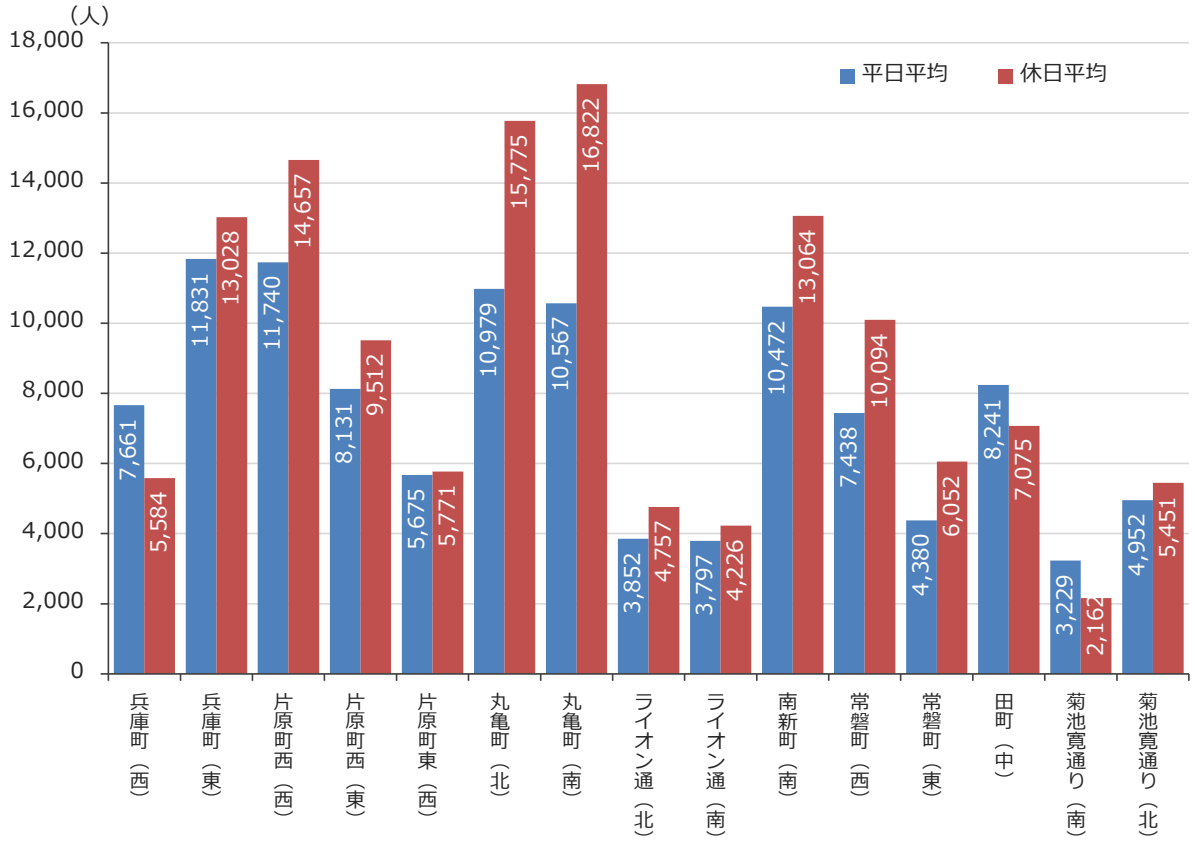

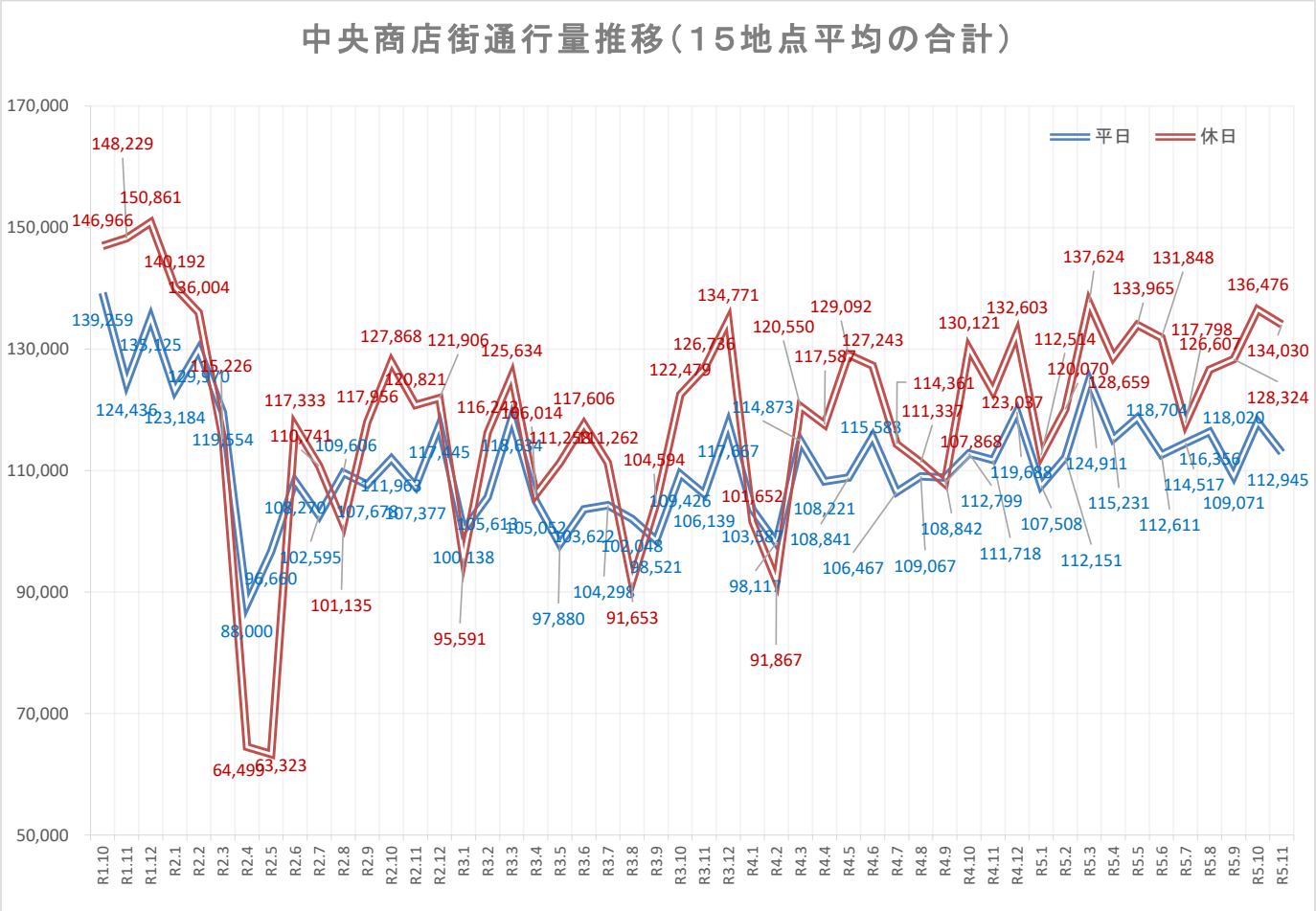

※機器、電波不良などにより、計測が不安定な期間があったため、その期間を除いて算出しています。

【②兵庫町(東) 平日2日間、⑤片原町東(西) 平日1日間、⑪常磐町(西) 平日2日間】

令和元年１０月以降の通行量の推移（平日）

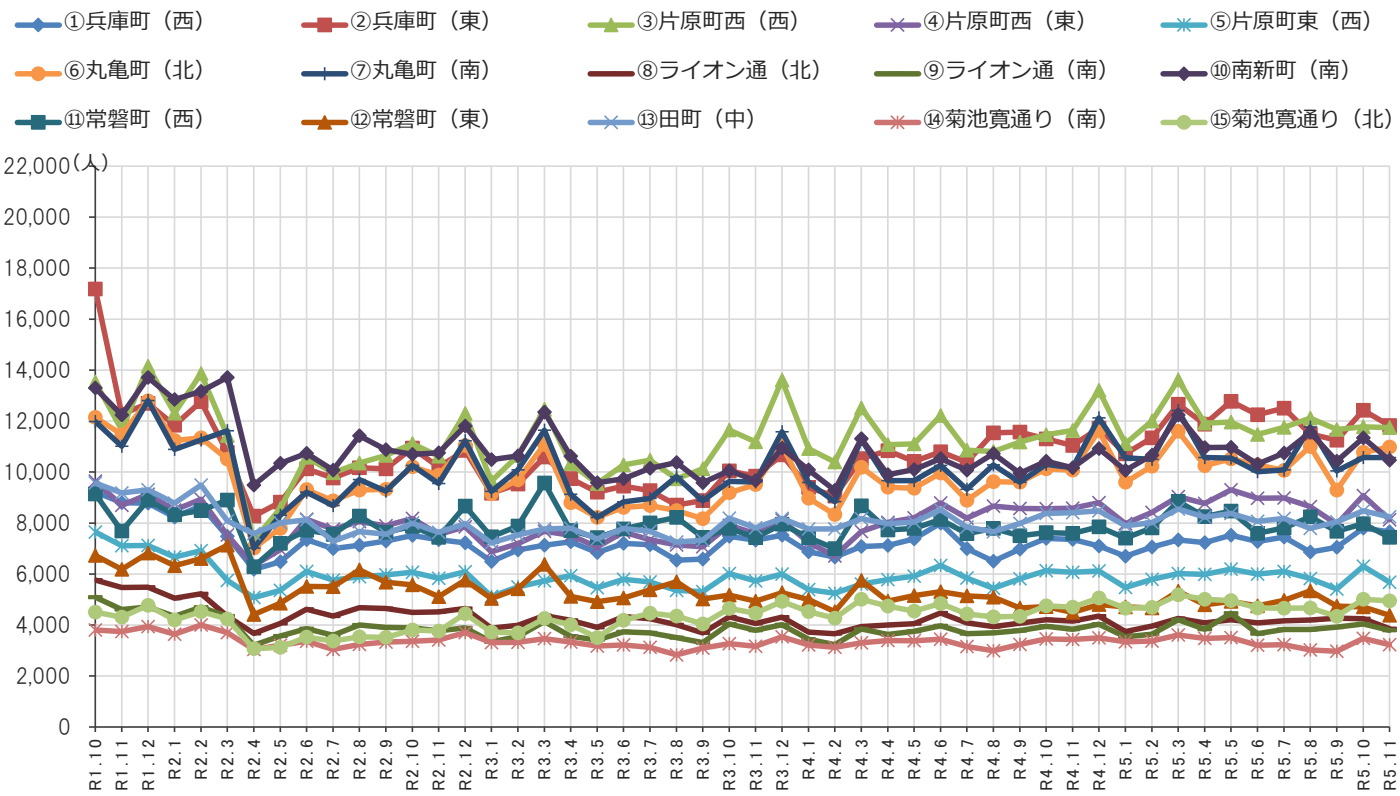

令和元年１０月以降の通行量の推移（休日）

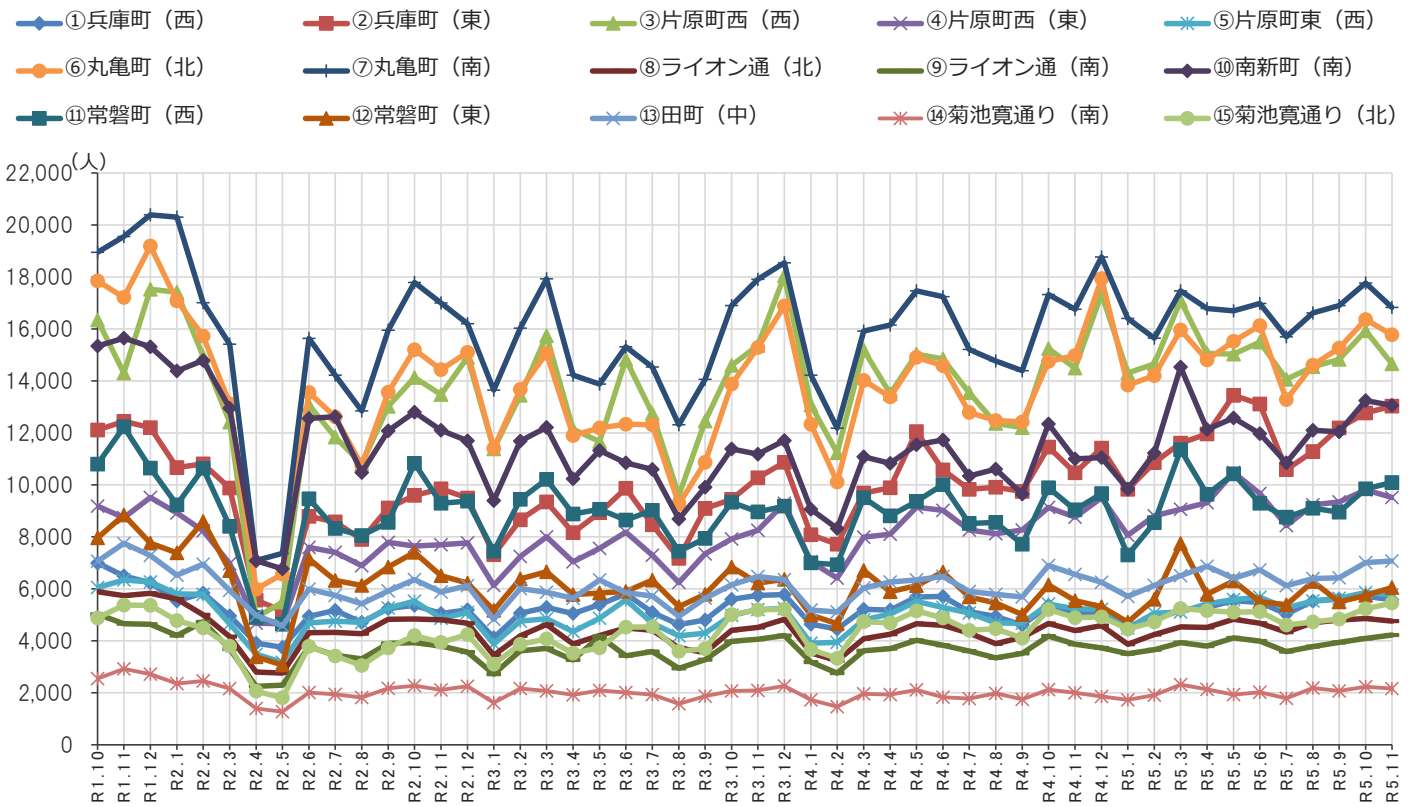

※機器、電波不良などにより、計測が不安定な期間があったため、その期間を除いて算出しています。
【②兵庫町(東) 平日2日間、⑤片原町東(西) 平日1日間、⑪常磐町(西) 平日2日間】

中央商店街通行量調査結果（１５地点）

調査時間　　午前１０時から午後７時まで（９時間）

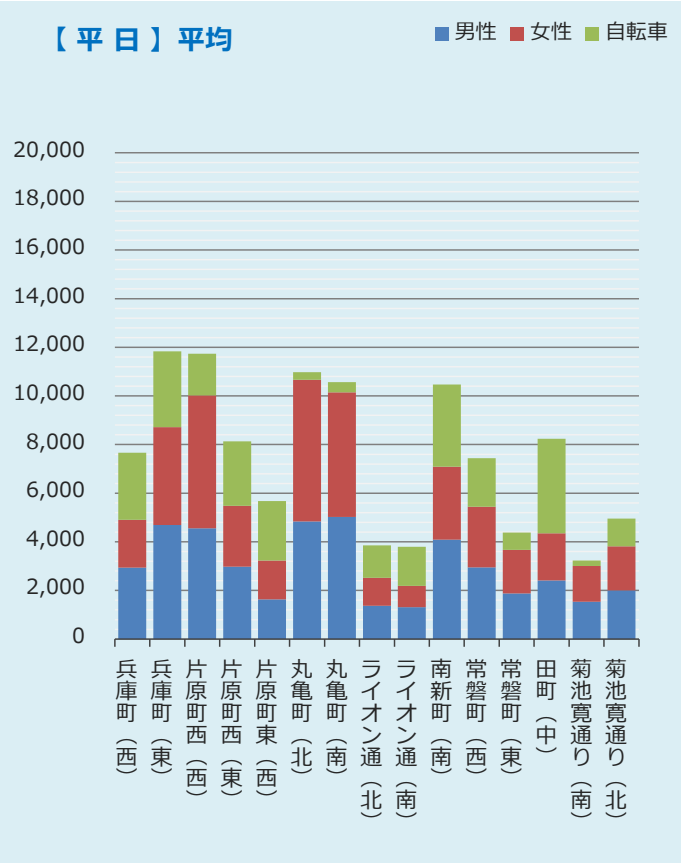

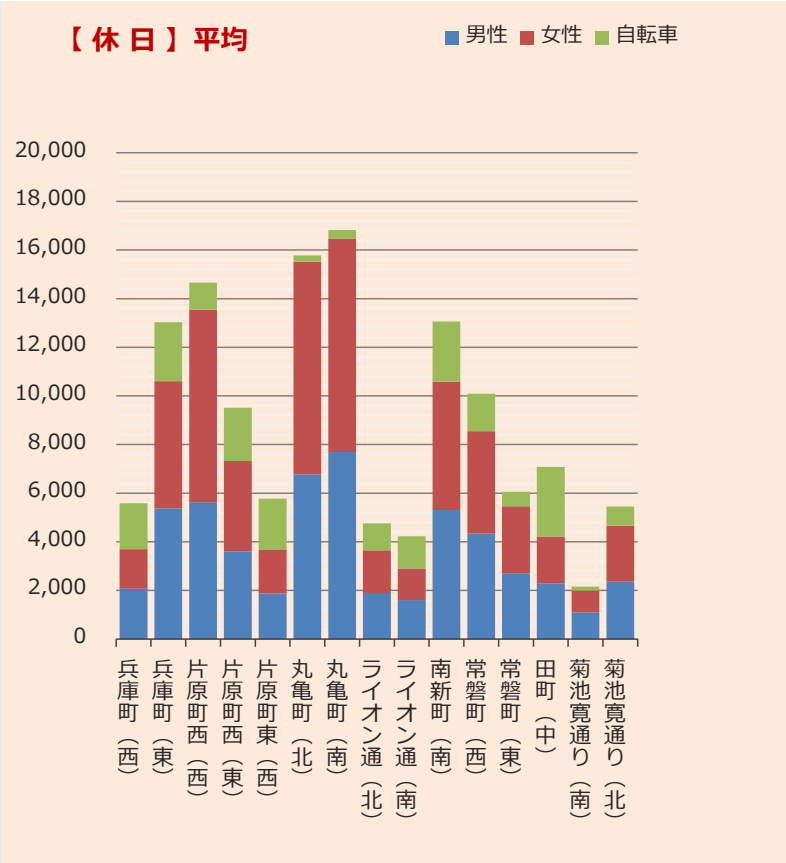

商店街	R5年11月【 平 日 】 平均					R5年11月【 休 日 】 平均				
	男性	女性	自転車	合計	女性比	男性	女性	自転車	合計	女性比
① 兵庫町（西）	2,938	1,973	2,750	7,661	40.2%	2,075	1,624	1,885	5,584	43.9%
② 兵庫町（東）	4,693	4,018	3,120	11,831	46.1%	5,376	5,228	2,424	13,028	49.3%
③ 片原町西（西）	4,552	5,471	1,717	11,740	54.6%	5,628	7,918	1,111	14,657	58.5%
④ 片原町西（東）	2,975	2,508	2,648	8,131	45.7%	3,604	3,715	2,193	9,512	50.8%
⑤ 片原町東（西）	1,632	1,601	2,442	5,675	49.5%	1,881	1,812	2,078	5,771	49.1%
⑥ 丸亀町（北）	4,838	5,826	315	10,979	54.6%	6,772	8,741	262	15,775	56.3%
⑦ 丸亀町（南）	5,022	5,121	424	10,567	50.5%	7,696	8,768	358	16,822	53.3%
⑧ ライオン通（北）	1,372	1,143	1,337	3,852	45.4%	1,897	1,751	1,109	4,757	48.0%
⑨ ライオン通（南）	1,307	881	1,609	3,797	40.3%	1,603	1,295	1,328	4,226	44.7%
⑩ 南新町（南）	4,092	2,993	3,387	10,472	42.2%	5,307	5,276	2,481	13,064	49.9%
⑪ 常磐町（西）	2,944	2,503	1,991	7,438	46.0%	4,345	4,203	1,546	10,094	49.2%
⑫ 常磐町（東）	1,878	1,792	710	4,380	48.8%	2,702	2,763	587	6,052	50.6%
⑬ 田町（中）	2,408	1,948	3,885	8,241	44.7%	2,282	1,936	2,857	7,075	45.9%
⑭ 菊池寛通り（南）	1,535	1,472	222	3,229	49.0%	1,099	891	172	2,162	44.8%
⑮ 菊池寛通り（北）	2,004	1,811	1,137	4,952	47.5%	2,365	2,300	786	5,451	49.3%
１５地点合計	44,190	41,061	27,694	112,945	48.2%	54,632	58,221	21,177	134,030	51.6%

※機器、電波不良などにより、計測が不安定な期間があったため、その期間を除いて算出しています。
【②兵庫町(東) 平日2日間、⑤片原町東(西) 平日1日間、⑪常磐町(西) 平日2日間】

中央商店街通行量調査結果（１５地点）

調査時間　　午前１０時から午後７時まで（９時間）

商店街	調査方向	R5年11月【平日】平均					R5年11月【休日】平均				
		男性	女性	自転車	合計	女性比	男性	女性	自転車	合計	女性比
① 兵庫町（西）	西から東へ	1,318	883	1,479	3,680	40.1%	1,013	818	983	2,814	44.7%
	東から西へ	1,620	1,090	1,271	3,981	40.2%	1,062	806	902	2,770	43.1%
	計	2,938	1,973	2,750	7,661	40.2%	2,075	1,624	1,885	5,584	43.9%
② 兵庫町（東）	西から東へ	2,501	2,179	1,634	6,314	46.6%	2,715	2,657	1,204	6,576	49.5%
	東から西へ	2,192	1,839	1,486	5,517	45.6%	2,661	2,571	1,220	6,452	49.1%
	計	4,693	4,018	3,120	11,831	46.1%	5,376	5,228	2,424	13,028	49.3%
③ 片原町西（西）	北から南へ	2,287	2,687	948	5,922	54.0%	2,671	3,797	557	7,025	58.7%
	南から北へ	2,265	2,784	769	5,818	55.1%	2,957	4,121	554	7,632	58.2%
	計	4,552	5,471	1,717	11,740	54.6%	5,628	7,918	1,111	14,657	58.5%
④ 片原町西（東）	西から東へ	1,746	1,485	1,575	4,806	46.0%	1,944	1,915	1,132	4,991	49.6%
	東から西へ	1,229	1,023	1,073	3,325	45.4%	1,660	1,800	1,061	4,521	52.0%
	計	2,975	2,508	2,648	8,131	45.7%	3,604	3,715	2,193	9,512	50.8%
⑤ 片原町東（西）	西から東へ	885	952	1,430	3,267	51.8%	883	878	1,090	2,851	49.9%
	東から西へ	747	649	1,012	2,408	46.5%	998	934	988	2,920	48.3%
	計	1,632	1,601	2,442	5,675	49.5%	1,881	1,812	2,078	5,771	49.1%
⑥ 丸亀町（北）	北から南へ	2,464	2,922	129	5,515	54.3%	3,285	4,318	111	7,714	56.8%
	南から北へ	2,374	2,904	186	5,464	55.0%	3,487	4,423	151	8,061	55.9%
	計	4,838	5,826	315	10,979	54.6%	6,772	8,741	262	15,775	56.3%
⑦ 丸亀町（南）	北から南へ	2,554	2,661	83	5,298	51.0%	3,879	4,526	79	8,484	53.8%
	南から北へ	2,468	2,460	341	5,269	49.9%	3,817	4,242	279	8,338	52.6%
	計	5,022	5,121	424	10,567	50.5%	7,696	8,768	358	16,822	53.3%
⑧ ライオン通（北）	北から南へ	718	526	771	2,015	42.3%	996	861	622	2,479	46.4%
	南から北へ	654	617	566	1,837	48.5%	901	890	487	2,278	49.7%
	計	1,372	1,143	1,337	3,852	45.4%	1,897	1,751	1,109	4,757	48.0%
⑨ ライオン通（南）	北から南へ	664	479	780	1,923	41.9%	813	653	621	2,087	44.5%
	南から北へ	643	402	829	1,874	38.5%	790	642	707	2,139	44.8%
	計	1,307	881	1,609	3,797	40.3%	1,603	1,295	1,328	4,226	44.7%
⑩ 南新町（南）	北から南へ	2,149	1,604	1,975	5,728	42.7%	2,663	2,672	1,234	6,569	50.1%
	南から北へ	1,943	1,389	1,412	4,744	41.7%	2,644	2,604	1,247	6,495	49.6%
	計	4,092	2,993	3,387	10,472	42.2%	5,307	5,276	2,481	13,064	49.9%
⑪ 常磐町（西）	西から東へ	1,886	1,592	1,285	4,763	45.8%	2,491	2,337	903	5,731	48.4%
	東から西へ	1,058	911	706	2,675	46.3%	1,854	1,866	643	4,363	50.2%
	計	2,944	2,503	1,991	7,438	46.0%	4,345	4,203	1,546	10,094	49.2%
⑫ 常磐町（東）	西から東へ	1,115	1,106	361	2,582	49.8%	1,356	1,400	263	3,019	50.8%
	東から西へ	763	686	349	1,798	47.3%	1,346	1,363	324	3,033	50.3%
	計	1,878	1,792	710	4,380	48.8%	2,702	2,763	587	6,052	50.6%
⑬ 田町（中）	北から南へ	1,243	1,057	2,337	4,637	46.0%	1,126	995	1,396	3,517	46.9%
	南から北へ	1,165	891	1,548	3,604	43.3%	1,156	941	1,461	3,558	44.9%
	計	2,408	1,948	3,885	8,241	44.7%	2,282	1,936	2,857	7,075	45.9%
⑭ 菊池寛通り（南）	西から東へ	998	1,007	123	2,128	50.2%	596	511	91	1,198	46.2%
	東から西へ	537	465	99	1,101	46.4%	503	380	81	964	43.0%
	計	1,535	1,472	222	3,229	49.0%	1,099	891	172	2,162	44.8%
⑮ 菊池寛通り（北）	西から東へ	996	969	479	2,444	49.3%	1,125	1,094	360	2,579	49.3%
	東から西へ	1,008	842	658	2,508	45.5%	1,240	1,206	426	2,872	49.3%
	計	2,004	1,811	1,137	4,952	47.5%	2,365	2,300	786	5,451	49.3%
１５地点合計		44,190	41,061	27,694	112,945	48.2%	54,632	58,221	21,177	134,030	51.6%

※機器、電波不良などにより、計測が不安定な期間があったため、その期間を除いて算出しています。

【②兵庫町(東) 平日2日間、⑤片原町東(西) 平日1日間、⑪常磐町(西) 平日2日間】