●令和3年１０月

中央商店街通行量調査調査地点（１５地点）

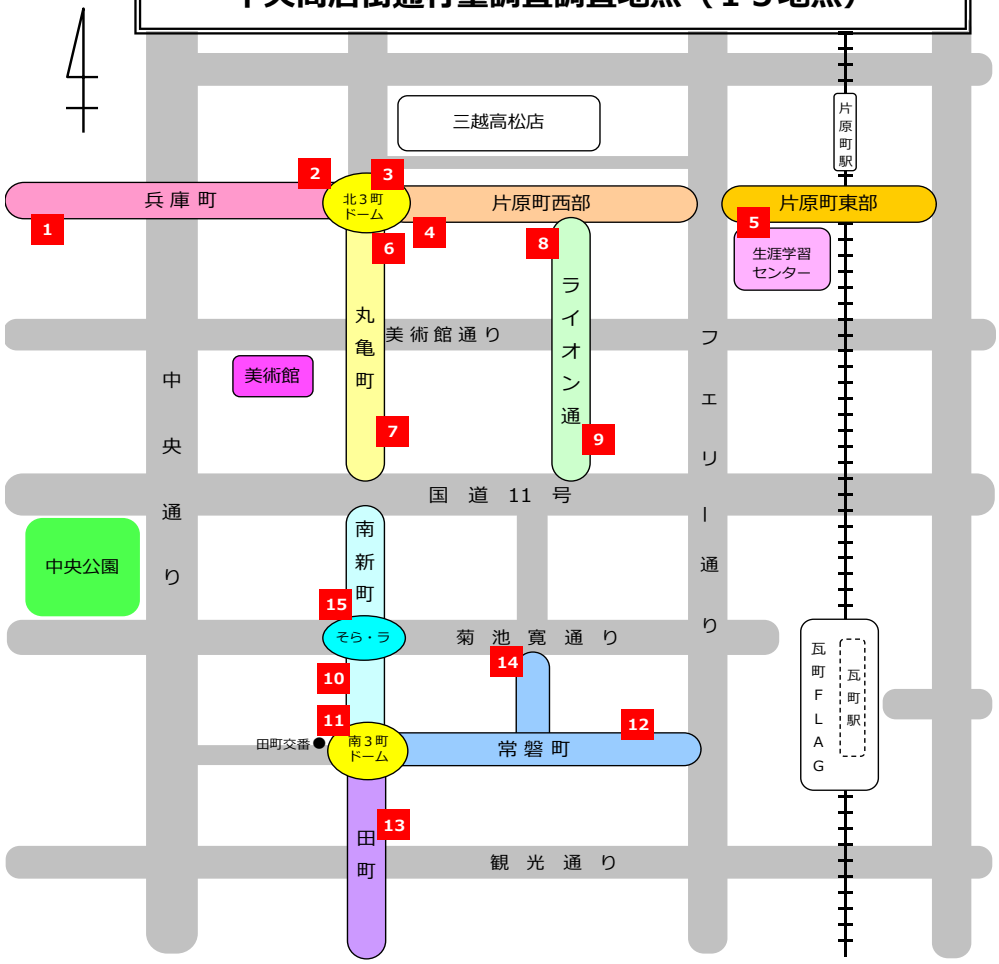

中央商店街通行量調査結果（１５地点）（カメラ計測による自動解析月平均）

調査時間　午前10時から午後７時まで（９時間）

調査地点	商店街	R３年10月【平日】平均（人）	R３年10月【休日】平均（人）	平日と休日との比較（休日－平日）（人）
①	兵庫町（西）	7,479	5,594	-1,885
②	兵庫町（東）	10,043	9,442	-601
③	片原町西（西）	11,647	14,598	2,951
④	片原町西（東）	7,918	7,923	5
⑤	片原町東（西）	6,022	4,981	-1,041
⑥	丸亀町（北）	9,192	13,877	4,685
⑦	丸亀町（南）	9,635	16,894	7,259
⑧	ライオン通（北）	4,315	4,403	88
⑨	ライオン通（南）	4,042	3,978	-64
⑩	南新町（南）	10,053	11,384	1,331
⑪	常磐町（西）	7,791	9,329	1,538
⑫	常磐町（東）	5,179	6,835	1,656
⑬	田町（中）	8,189	6,155	-2,034
⑭	菊池寛通（南）	3,267	2,076	-1,191
⑮	菊池寛通（北）	4,654	5,010	356
１５地点合計		**109,426**	**122,479**	**13,053**

※機器、電波不良などにより、計測が不安定な期間があったため、その期間を除いて算出しています。

【　全カメラ　平日2日　】

R３年10月通行量（１０時～１９時）

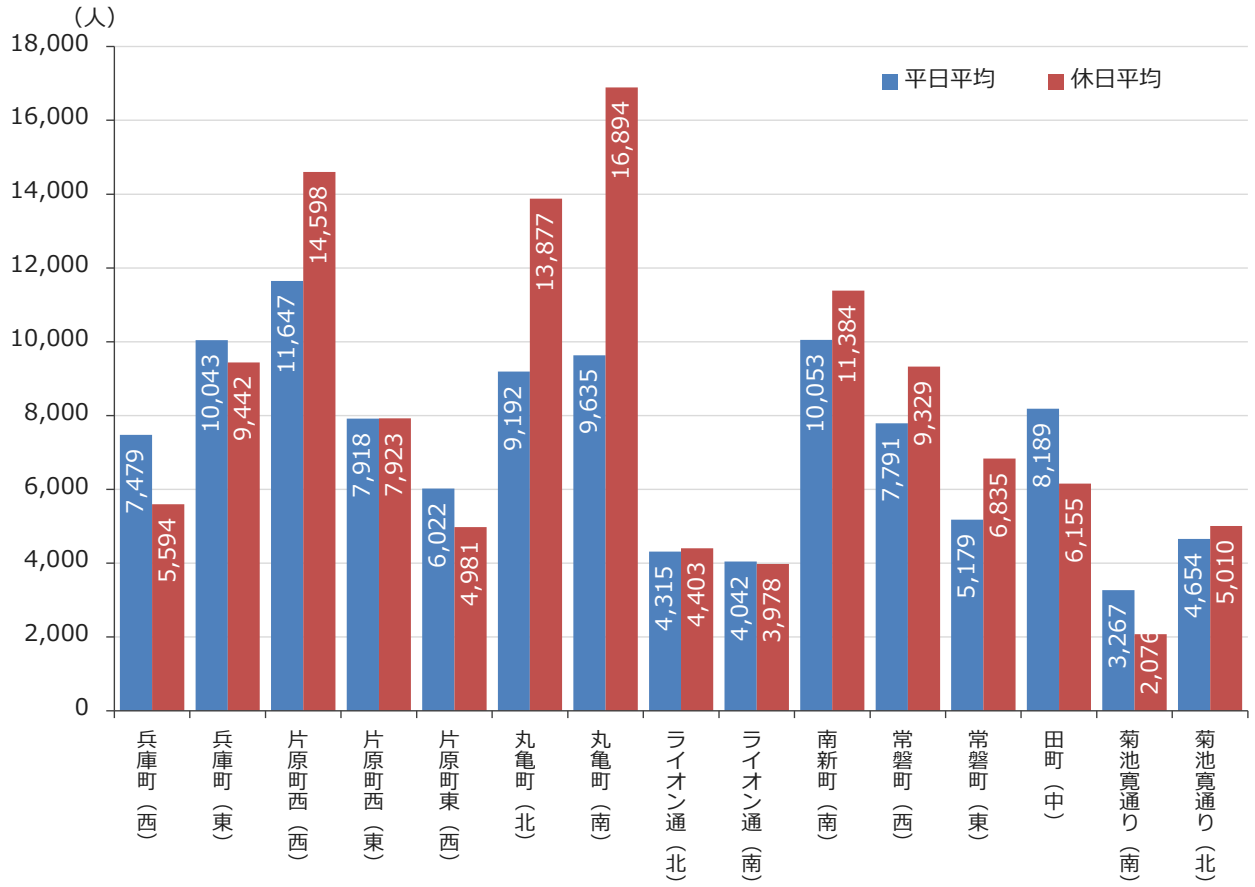

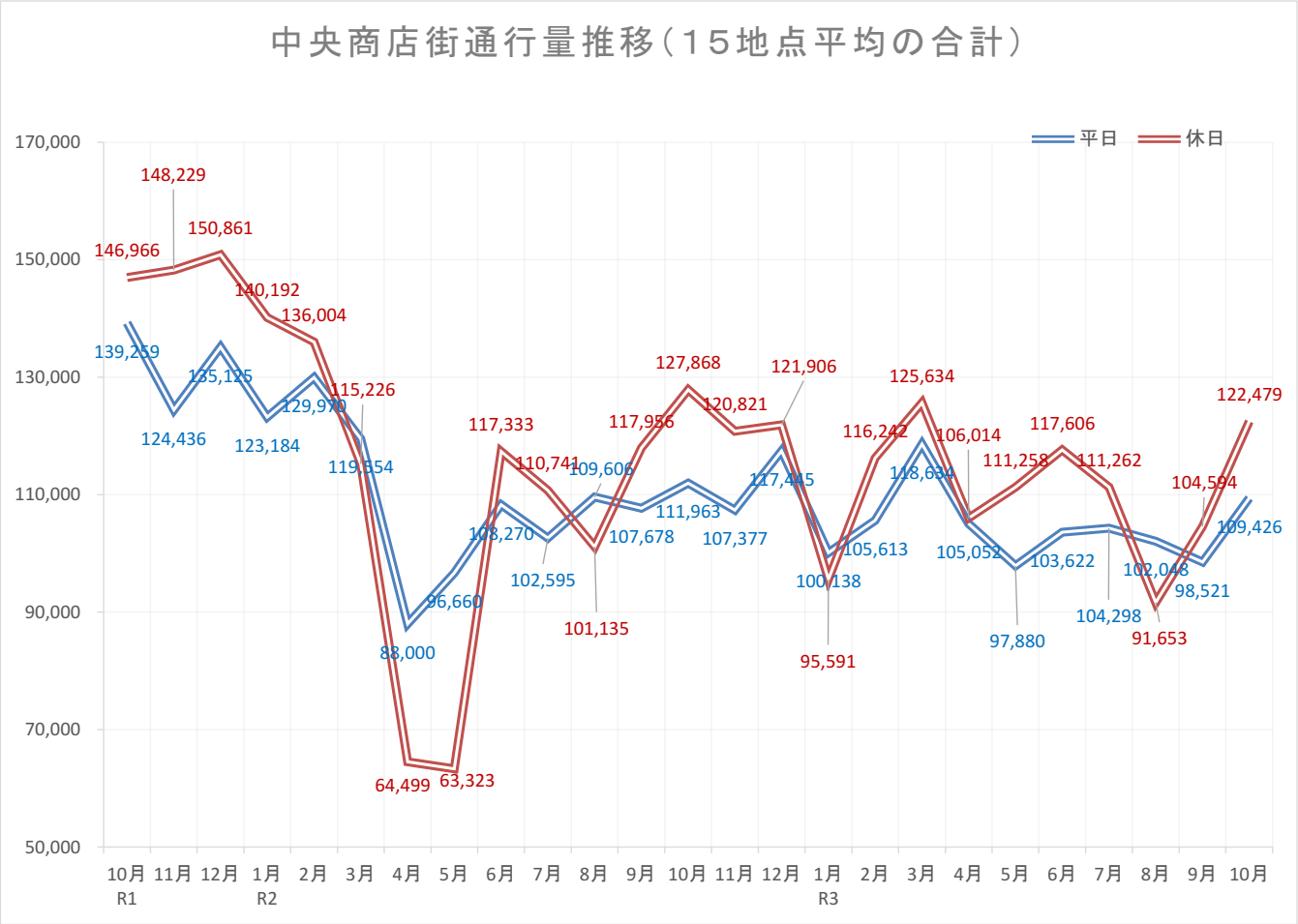

※機器、電波不良などにより、計測が不安定な期間があったため、その期間を除いて算出しています。

【　全カメラ　平日2日　】

令和元年１０月以降の通行量の推移（平日）

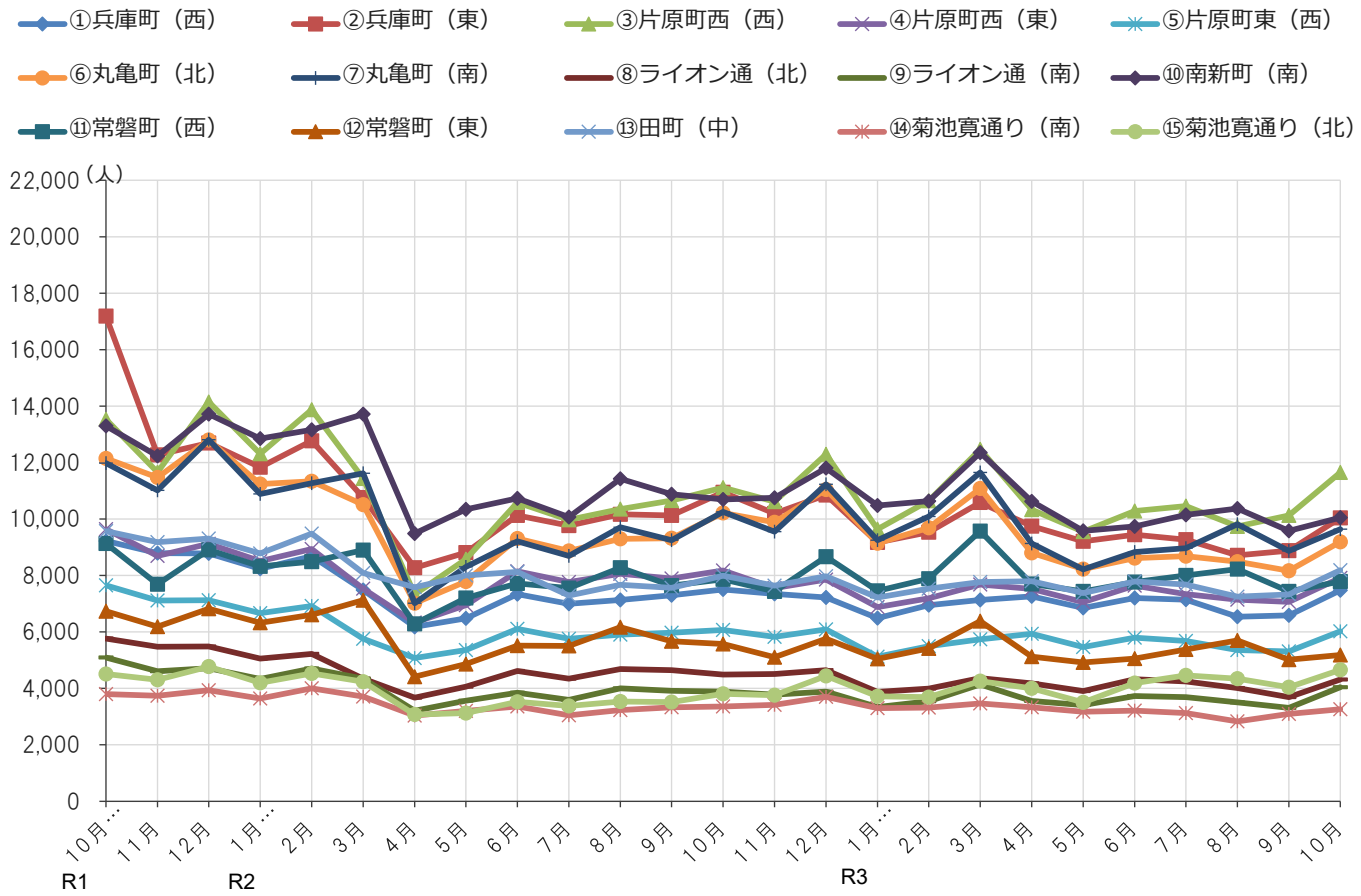

令和元年１０月以降の通行量の推移（休日）

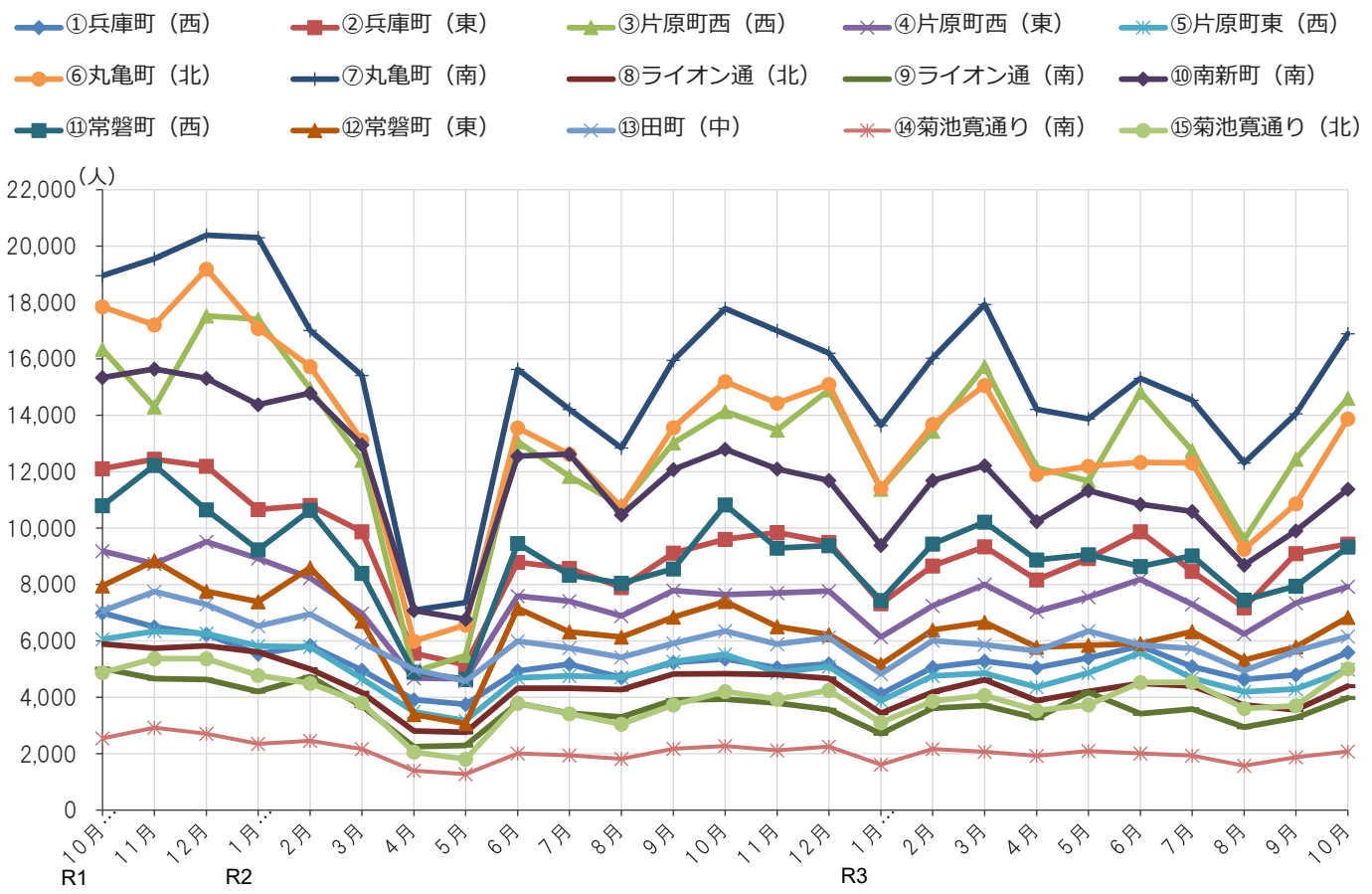

※機器、電波不良などにより、計測が不安定な期間があったため、その期間を除いて算出しています。

【　全カメラ　平日2日　】

中央商店街通行量調査結果（１５地点）

調査時間　　午前１０時から午後７時まで（９時間）

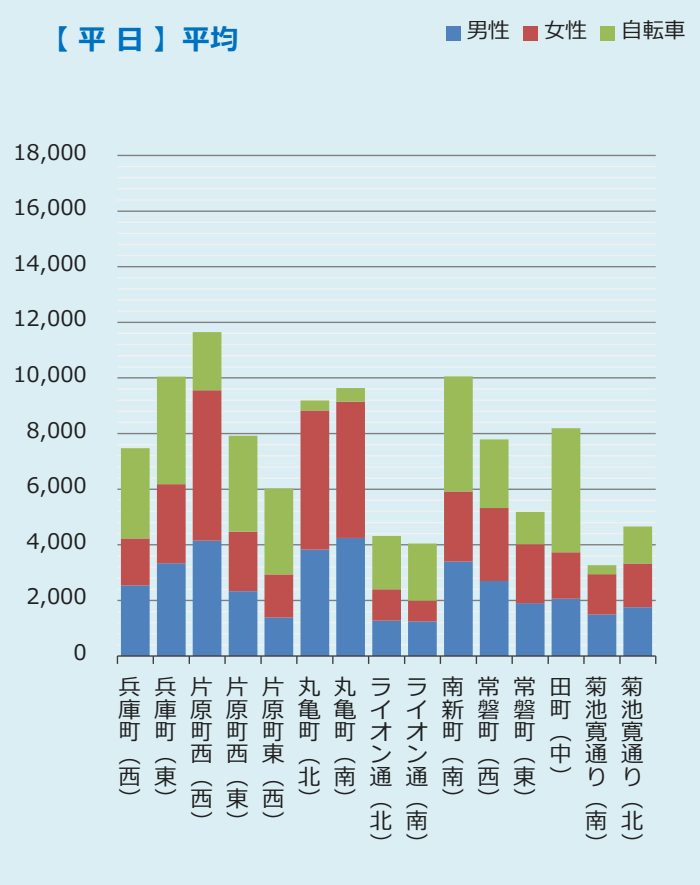

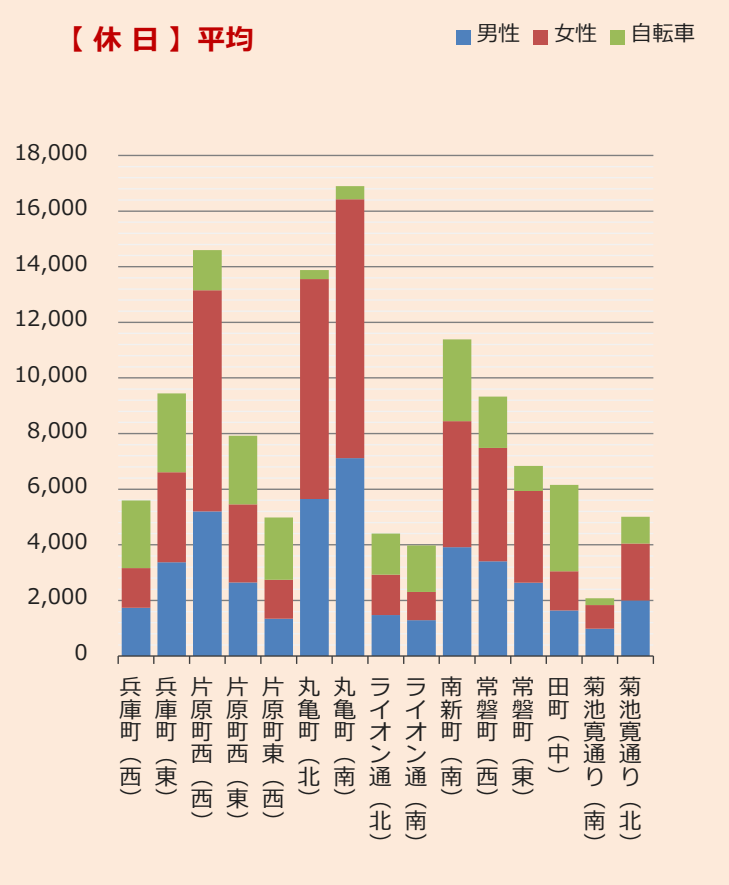

商店街	R３年10月【 平 日 】 平均					R３年10月【 休 日 】 平均				
	男性	女性	自転車	合計	女性比	男性	女性	自転車	合計	女性比
①　兵庫町（西）	2,537	1,695	3,247	7,479	40.1%	1,734	1,424	2,436	5,594	45.1%
②　兵庫町（東）	3,337	2,842	3,864	10,043	46.0%	3,375	3,231	2,836	9,442	48.9%
③　片原町西（西）	4,154	5,406	2,087	11,647	56.5%	5,196	7,953	1,449	14,598	60.5%
④　片原町西（東）	2,331	2,139	3,448	7,918	47.9%	2,645	2,810	2,468	7,923	51.5%
⑤　片原町東（西）	1,390	1,543	3,089	6,022	52.6%	1,341	1,405	2,235	4,981	51.2%
⑥　丸亀町（北）	3,828	5,003	361	9,192	56.7%	5,649	7,905	323	13,877	58.3%
⑦　丸亀町（南）	4,243	4,907	485	9,635	53.6%	7,119	9,302	473	16,894	56.6%
⑧　ライオン通（北）	1,270	1,134	1,911	4,315	47.2%	1,471	1,451	1,481	4,403	49.7%
⑨　ライオン通（南）	1,242	749	2,051	4,042	37.6%	1,288	1,017	1,673	3,978	44.1%
⑩　南新町（南）	3,396	2,525	4,132	10,053	42.6%	3,914	4,530	2,940	11,384	53.6%
⑪　常磐町（西）	2,698	2,625	2,468	7,791	49.3%	3,407	4,076	1,846	9,329	54.5%
⑫　常磐町（東）	1,899	2,116	1,164	5,179	52.7%	2,640	3,299	896	6,835	55.5%
⑬　田町（中）	2,058	1,674	4,457	8,189	44.9%	1,637	1,412	3,106	6,155	46.3%
⑭　菊池寛通り（南）	1,489	1,455	323	3,267	49.4%	981	852	243	2,076	46.5%
⑮　菊池寛通り（北）	1,755	1,570	1,329	4,654	47.2%	2,002	2,043	965	5,010	50.5%
１５地点合計	37,627	37,383	34,416	109,426	49.8%	44,399	52,710	25,370	122,479	54.3%

※機器、電波不良などにより、計測が不安定な期間があったため、その期間を除いて算出しています。

【　全カメラ　平日2日　】

中央商店街通行量調査結果（１５地点）

調査時間　　午前１０時から午後７時まで（９時間）

商店街	調査方向	R３年10月【 平 日 】 平均					R３年10月【 休 日 】 平均				
		男性	女性	自転車	合計	女性比	男性	女性	自転車	合計	女性比
① 兵庫町（西）	西から東へ	1,124	755	1,695	3,574	40.2%	837	709	1,236	2,782	45.9%
	東から西へ	1,413	940	1,552	3,905	39.9%	897	715	1,200	2,812	44.4%
	計	2,537	1,695	3,247	7,479	40.1%	1,734	1,424	2,436	5,594	45.1%
② 兵庫町（東）	西から東へ	1,796	1,540	2,075	5,411	46.2%	1,744	1,653	1,427	4,824	48.7%
	東から西へ	1,541	1,302	1,789	4,632	45.8%	1,631	1,578	1,409	4,618	49.2%
	計	3,337	2,842	3,864	10,043	46.0%	3,375	3,231	2,836	9,442	48.9%
③ 片原町西（西）	北から南へ	2,113	2,588	1,122	5,823	55.1%	2,503	3,827	730	7,060	60.5%
	南から北へ	2,041	2,818	965	5,824	58.0%	2,693	4,126	719	7,538	60.5%
	計	4,154	5,406	2,087	11,647	56.5%	5,196	7,953	1,449	14,598	60.5%
④ 片原町西（東）	西から東へ	1,353	1,206	1,976	4,535	47.1%	1,407	1,422	1,261	4,090	50.3%
	東から西へ	978	933	1,472	3,383	48.8%	1,238	1,388	1,207	3,833	52.9%
	計	2,331	2,139	3,448	7,918	47.9%	2,645	2,810	2,468	7,923	51.5%
⑤ 片原町東（西）	西から東へ	770	879	1,776	3,425	53.3%	647	678	1,167	2,492	51.2%
	東から西へ	620	664	1,313	2,597	51.7%	694	727	1,068	2,489	51.2%
	計	1,390	1,543	3,089	6,022	52.6%	1,341	1,405	2,235	4,981	51.2%
⑥ 丸亀町（北）	北から南へ	1,972	2,482	158	4,612	55.7%	2,792	3,929	139	6,860	58.5%
	南から北へ	1,856	2,521	203	4,580	57.6%	2,857	3,976	184	7,017	58.2%
	計	3,828	5,003	361	9,192	56.7%	5,649	7,905	323	13,877	58.3%
⑦ 丸亀町（南）	北から南へ	2,198	2,587	92	4,877	54.1%	3,532	4,791	103	8,426	57.6%
	南から北へ	2,045	2,320	393	4,758	53.2%	3,587	4,511	370	8,468	55.7%
	計	4,243	4,907	485	9,635	53.6%	7,119	9,302	473	16,894	56.6%
⑧ ライオン通（北）	北から南へ	639	509	1,087	2,235	44.3%	739	679	827	2,245	47.9%
	南から北へ	631	625	824	2,080	49.8%	732	772	654	2,158	51.3%
	計	1,270	1,134	1,911	4,315	47.2%	1,471	1,451	1,481	4,403	49.7%
⑨ ライオン通（南）	北から南へ	632	411	1,032	2,075	39.4%	668	525	842	2,035	44.0%
	南から北へ	610	338	1,019	1,967	35.7%	620	492	831	1,943	44.2%
	計	1,242	749	2,051	4,042	37.6%	1,288	1,017	1,673	3,978	44.1%
⑩ 南新町（南）	北から南へ	1,825	1,368	2,369	5,562	42.8%	1,943	2,268	1,443	5,654	53.9%
	南から北へ	1,571	1,157	1,763	4,491	42.4%	1,971	2,262	1,497	5,730	53.4%
	計	3,396	2,525	4,132	10,053	42.6%	3,914	4,530	2,940	11,384	53.6%
⑪ 常磐町（西）	西から東へ	1,726	1,656	1,578	4,960	49.0%	1,918	2,223	1,077	5,218	53.7%
	東から西へ	972	969	890	2,831	49.9%	1,489	1,853	769	4,111	55.4%
	計	2,698	2,625	2,468	7,791	49.3%	3,407	4,076	1,846	9,329	54.5%
⑫ 常磐町（東）	西から東へ	1,146	1,296	584	3,026	53.1%	1,340	1,655	411	3,406	55.3%
	東から西へ	753	820	580	2,153	52.1%	1,300	1,644	485	3,429	55.8%
	計	1,899	2,116	1,164	5,179	52.7%	2,640	3,299	896	6,835	55.5%
⑬ 田町（中）	北から南へ	1,086	923	2,685	4,694	45.9%	820	734	1,578	3,132	47.2%
	南から北へ	972	751	1,772	3,495	43.6%	817	678	1,528	3,023	45.4%
	計	2,058	1,674	4,457	8,189	44.9%	1,637	1,412	3,106	6,155	46.3%
⑭ 菊池寛通り（南）	西から東へ	943	963	180	2,086	50.5%	539	487	126	1,152	47.5%
	東から西へ	546	492	143	1,181	47.4%	442	365	117	924	45.2%
	計	1,489	1,455	323	3,267	49.4%	981	852	243	2,076	46.5%
⑮ 菊池寛通り（北）	西から東へ	898	858	592	2,348	48.9%	950	1,020	465	2,435	51.8%
	東から西へ	857	712	737	2,306	45.4%	1,052	1,023	500	2,575	49.3%
	計	1,755	1,570	1,329	4,654	47.2%	2,002	2,043	965	5,010	50.5%
１５地点合計		37,627	37,383	34,416	109,426	49.8%	44,399	52,710	25,370	122,479	54.3%

※機器、電波不良などにより、計測が不安定な期間があったため、その期間を除いて算出しています。

【　全カメラ　平日2日　】

●令和3年１１月

中央商店街通行量調査調査地点（１５地点）

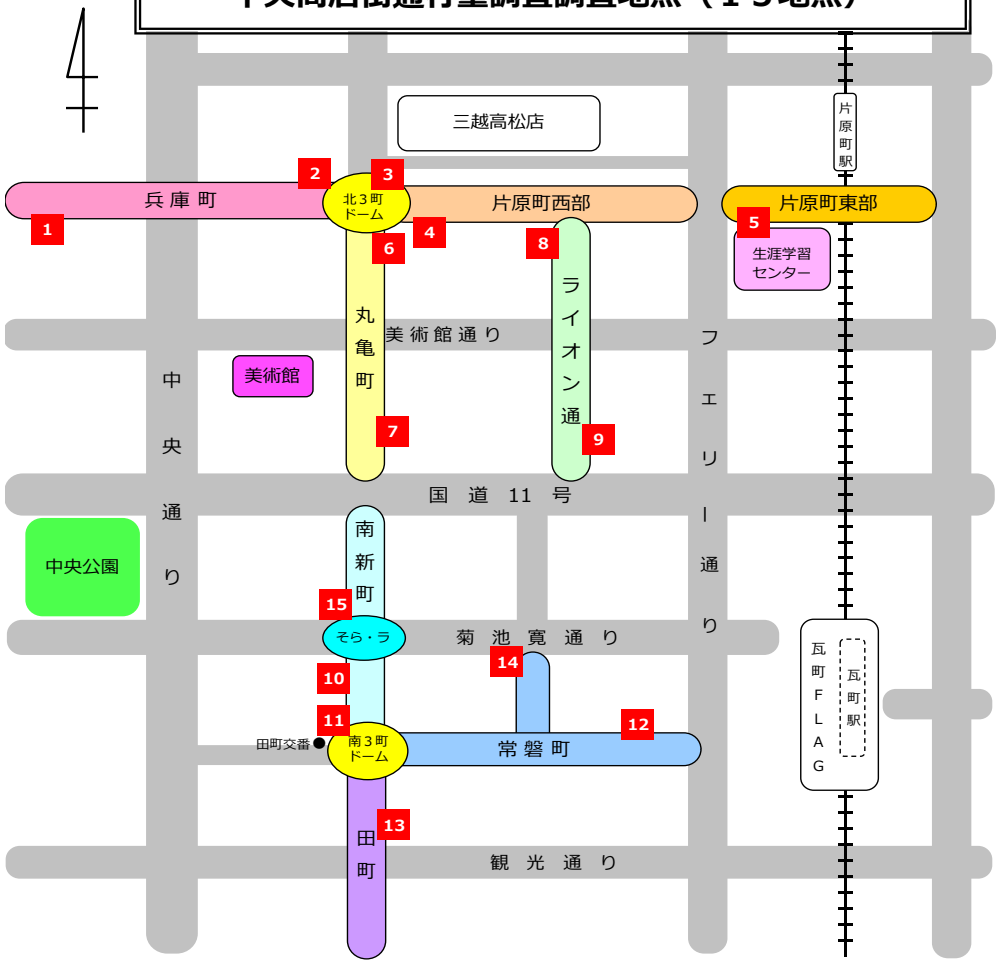

中央商店街通行量調査結果（１５地点）（カメラ計測による自動解析月平均）

調査時間　午前10時から午後７時まで（９時間）

調査地点	商店街	R３年11月【平日】平均（人）	R３年11月【休日】平均（人）	平日と休日との比較（休日－平日）（人）
①	兵庫町（西）	7,326	5,748	-1,578
②	兵庫町（東）	9,844	10,274	430
③	片原町西（西）	11,185	15,366	4,181
④	片原町西（東）	7,584	8,257	673
⑤	片原町東（西）	5,732	5,204	-528
⑥	丸亀町（北）	9,513	15,279	5,766
⑦	丸亀町（南）	9,615	17,909	8,294
⑧	ライオン通（北）	4,064	4,513	449
⑨	ライオン通（南）	3,796	4,064	268
⑩	南新町（南）	9,665	11,179	1,514
⑪	常磐町（西）	7,425	8,960	1,535
⑫	常磐町（東）	4,942	6,225	1,283
⑬	田町（中）	7,815	6,472	-1,343
⑭	菊池寛通（南）	3,167	2,093	-1,074
⑮	菊池寛通（北）	4,466	5,193	727
１５地点合計		**106,139**	**126,736**	**20,597**

Ｒ３年11月通行量（１０時～１９時）

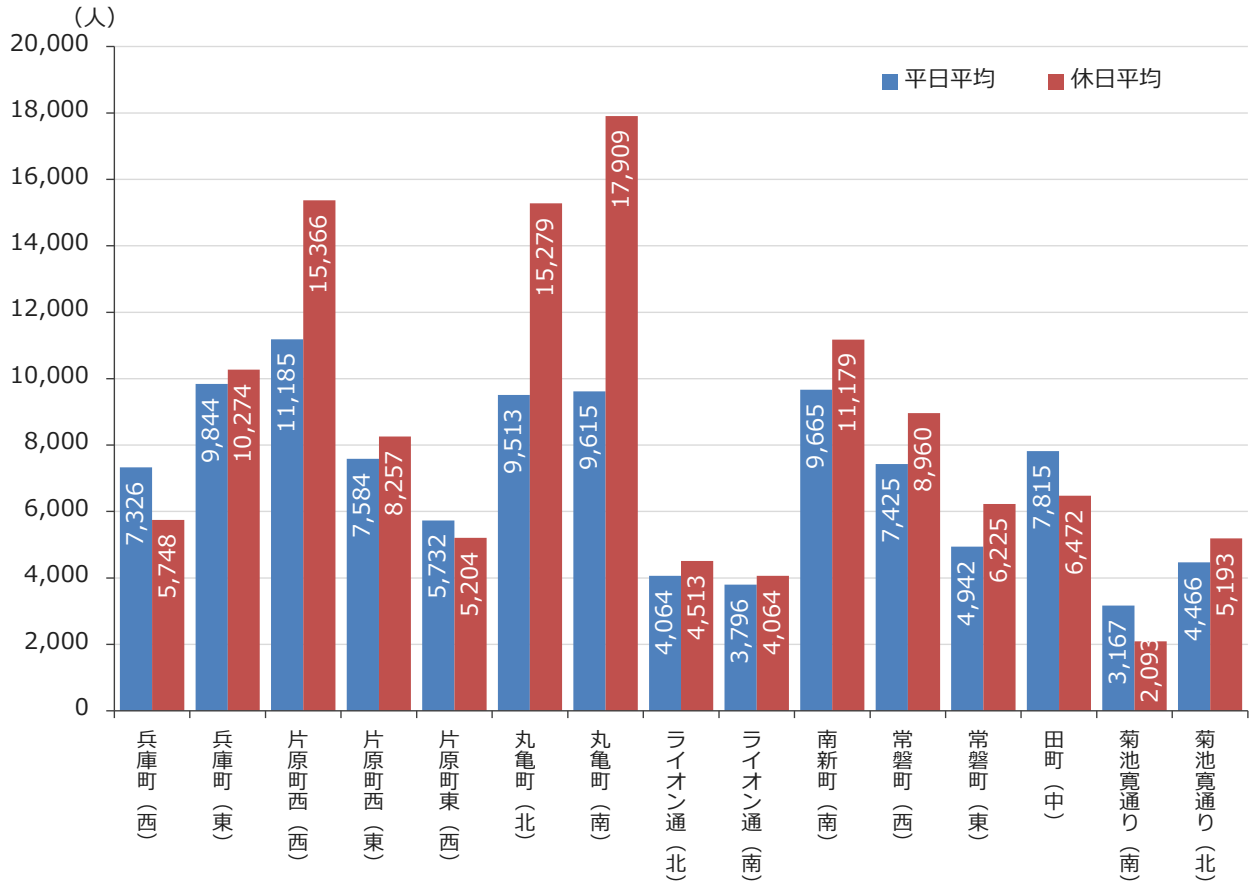

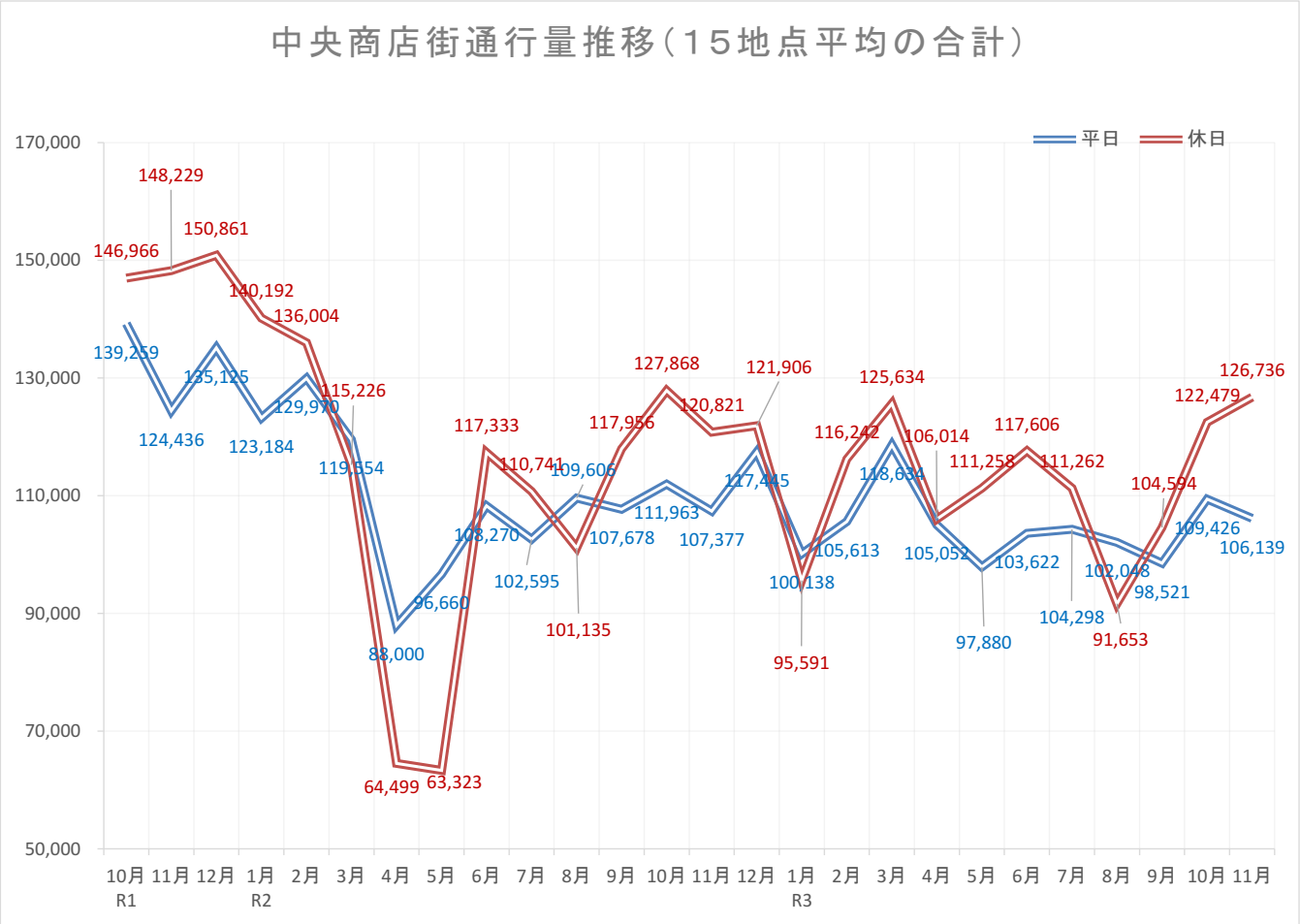

令和元年１０月以降の通行量の推移（平日）

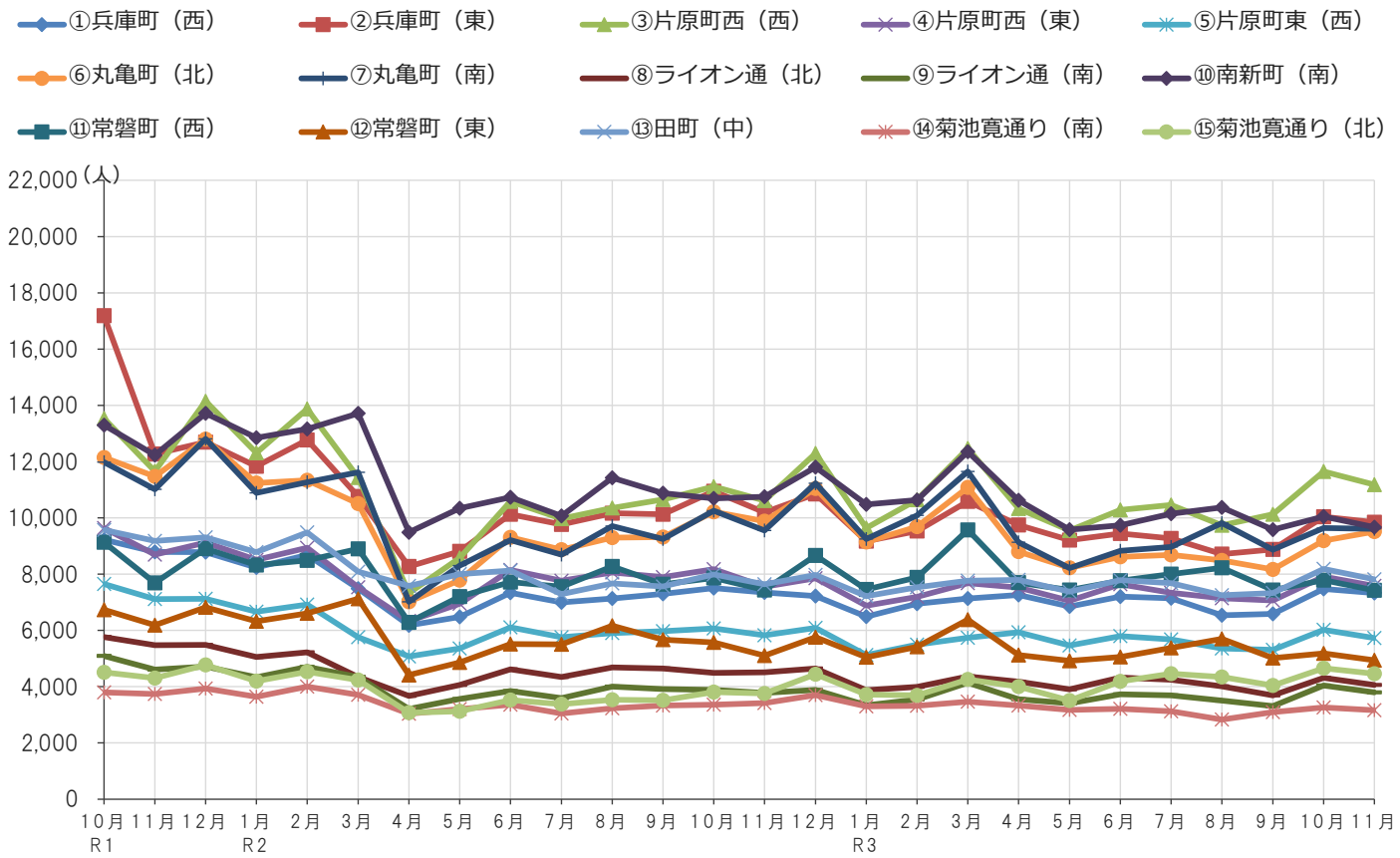

令和元年１０月以降の通行量の推移（休日）

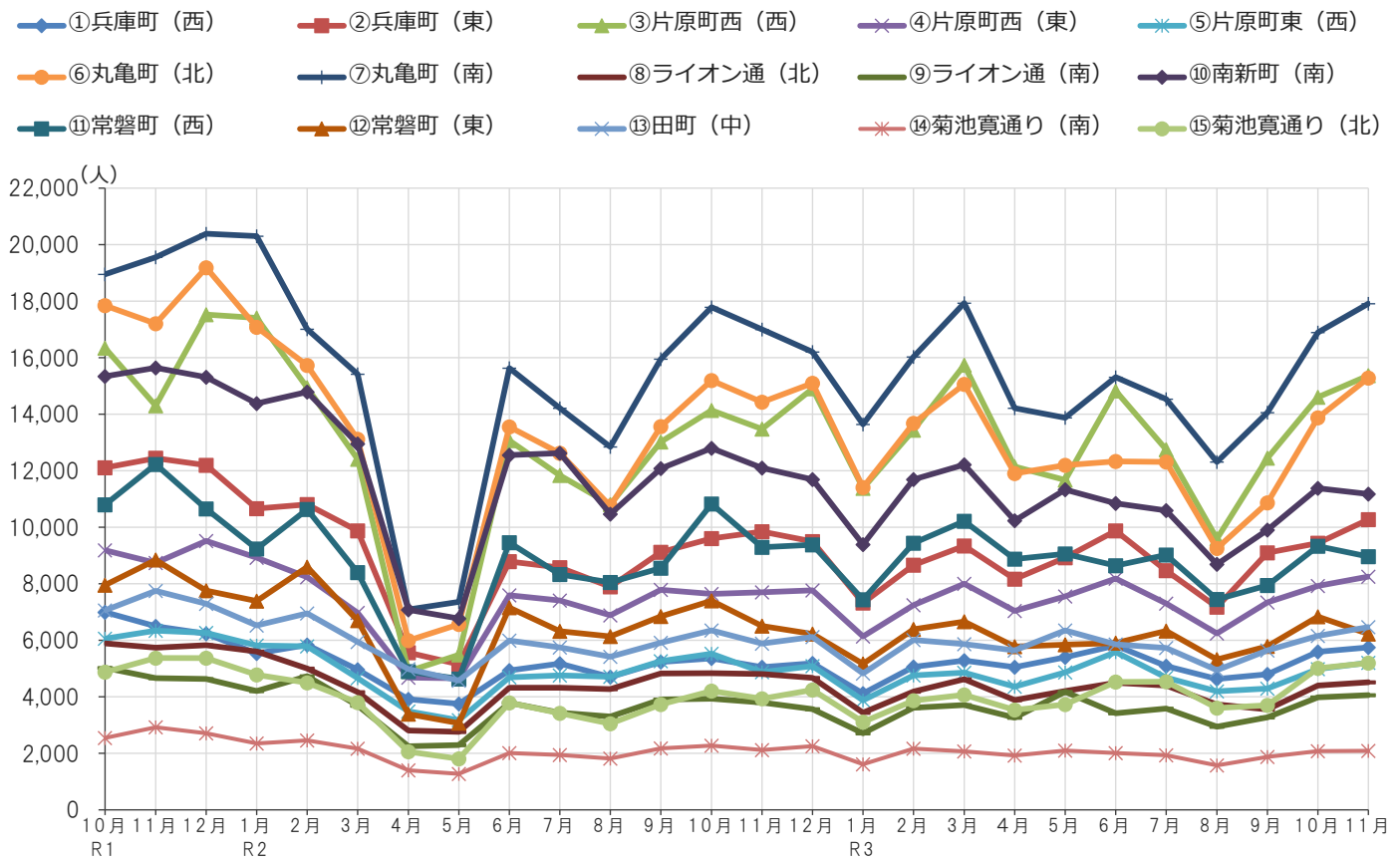

中央商店街通行量調査結果（１５地点）

調査時間　　午前１０時から午後７時まで（９時間）

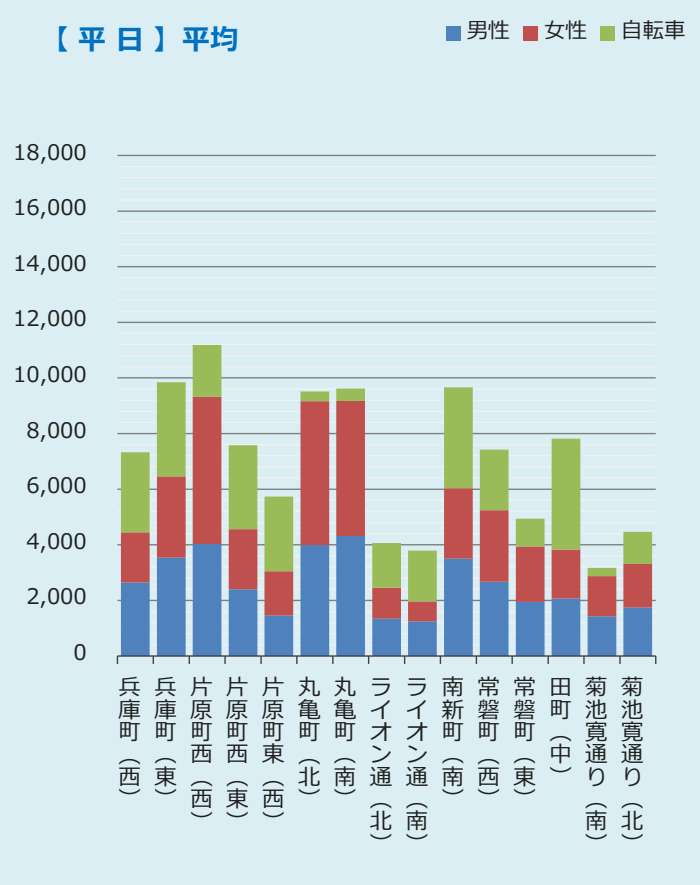

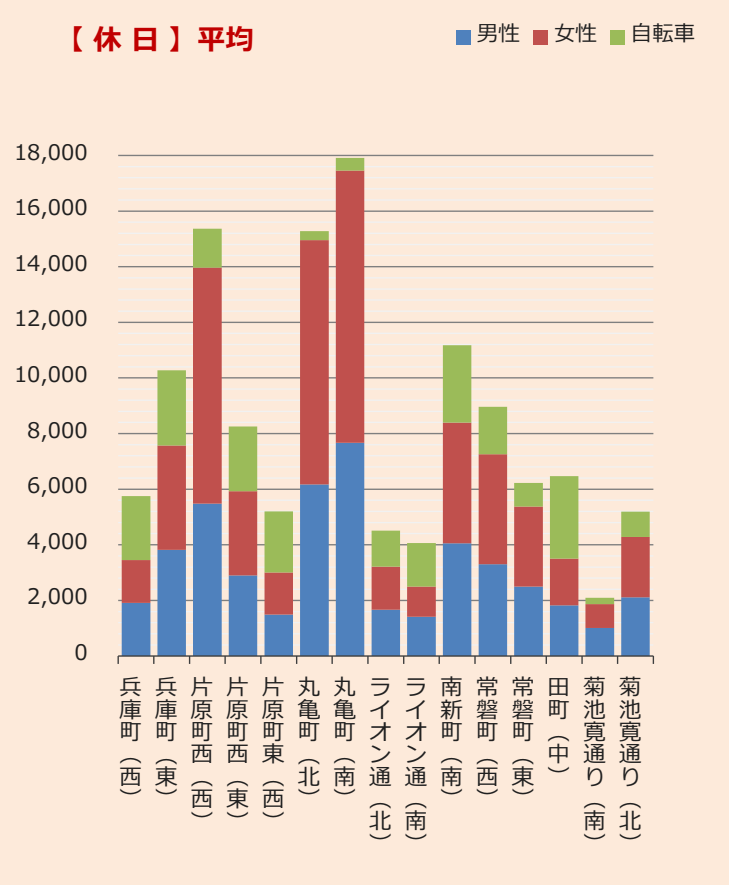

商店街	R３年11月【 平 日 】 平均					R３年11月【 休 日 】 平均				
	男性	女性	自転車	合計	女性比	男性	女性	自転車	合計	女性比
①　兵庫町（西）	2,649	1,799	2,878	7,326	40.4%	1,915	1,534	2,299	5,748	44.5%
②　兵庫町（東）	3,541	2,917	3,386	9,844	45.2%	3,822	3,747	2,705	10,274	49.5%
③　片原町西（西）	4,029	5,299	1,857	11,185	56.8%	5,480	8,485	1,401	15,366	60.8%
④　片原町西（東）	2,403	2,159	3,022	7,584	47.3%	2,900	3,024	2,333	8,257	51.0%
⑤　片原町東（西）	1,454	1,590	2,688	5,732	52.2%	1,491	1,511	2,202	5,204	50.3%
⑥　丸亀町（北）	3,995	5,172	346	9,513	56.4%	6,168	8,791	320	15,279	58.8%
⑦　丸亀町（南）	4,316	4,853	446	9,615	52.9%	7,667	9,792	450	17,909	56.1%
⑧　ライオン通（北）	1,338	1,113	1,613	4,064	45.4%	1,667	1,551	1,295	4,513	48.2%
⑨　ライオン通（南）	1,246	719	1,831	3,796	36.6%	1,413	1,088	1,563	4,064	43.5%
⑩　南新町（南）	3,503	2,525	3,637	9,665	41.9%	4,054	4,338	2,787	11,179	51.7%
⑪　常磐町（西）	2,669	2,574	2,182	7,425	49.1%	3,304	3,948	1,708	8,960	54.4%
⑫　常磐町（東）	1,944	1,998	1,000	4,942	50.7%	2,497	2,877	851	6,225	53.5%
⑬　田町（中）	2,071	1,759	3,985	7,815	45.9%	1,824	1,683	2,965	6,472	48.0%
⑭　菊池寛通り（南）	1,431	1,444	292	3,167	50.2%	1,013	855	225	2,093	45.8%
⑮　菊池寛通り（北）	1,743	1,568	1,155	4,466	47.4%	2,113	2,167	913	5,193	50.6%
１５地点合計	38,332	37,489	30,318	106,139	49.4%	47,328	55,391	24,017	126,736	53.9%

中央商店街通行量調査結果（１５地点）

調査時間　　午前１０時から午後７時まで（９時間）

商店街	調査方向	R３年11月【平日】平均					R３年11月【休日】平均				
		男性	女性	自転車	合計	女性比	男性	女性	自転車	合計	女性比
① 兵庫町（西）	西から東へ	1,205	815	1,512	3,532	40.3%	925	756	1,182	2,863	45.0%
	東から西へ	1,444	984	1,366	3,794	40.5%	990	778	1,117	2,885	44.0%
	計	2,649	1,799	2,878	7,326	40.4%	1,915	1,534	2,299	5,748	44.5%
② 兵庫町（東）	西から東へ	1,896	1,597	1,809	5,302	45.7%	1,951	1,909	1,348	5,208	49.5%
	東から西へ	1,645	1,320	1,577	4,542	44.5%	1,871	1,838	1,357	5,066	49.6%
	計	3,541	2,917	3,386	9,844	45.2%	3,822	3,747	2,705	10,274	49.5%
③ 片原町西（西）	北から南へ	2,052	2,554	1,008	5,614	55.4%	2,638	4,063	705	7,406	60.6%
	南から北へ	1,977	2,745	849	5,571	58.1%	2,842	4,422	696	7,960	60.9%
	計	4,029	5,299	1,857	11,185	56.8%	5,480	8,485	1,401	15,366	60.8%
④ 片原町西（東）	西から東へ	1,407	1,240	1,748	4,395	46.8%	1,555	1,555	1,184	4,294	50.0%
	東から西へ	996	919	1,274	3,189	48.0%	1,345	1,469	1,149	3,963	52.2%
	計	2,403	2,159	3,022	7,584	47.3%	2,900	3,024	2,333	8,257	51.0%
⑤ 片原町東（西）	西から東へ	794	926	1,552	3,272	53.8%	706	737	1,149	2,592	51.1%
	東から西へ	660	664	1,136	2,460	50.2%	785	774	1,053	2,612	49.6%
	計	1,454	1,590	2,688	5,732	52.2%	1,491	1,511	2,202	5,204	50.3%
⑥ 丸亀町（北）	北から南へ	2,041	2,543	146	4,730	55.5%	3,027	4,348	140	7,515	59.0%
	南から北へ	1,954	2,629	200	4,783	57.4%	3,141	4,443	180	7,764	58.6%
	計	3,995	5,172	346	9,513	56.4%	6,168	8,791	320	15,279	58.8%
⑦ 丸亀町（南）	北から南へ	2,211	2,540	79	4,830	53.5%	3,833	5,034	91	8,958	56.8%
	南から北へ	2,105	2,313	367	4,785	52.4%	3,834	4,758	359	8,951	55.4%
	計	4,316	4,853	446	9,615	52.9%	7,667	9,792	450	17,909	56.1%
⑧ ライオン通（北）	北から南へ	673	492	941	2,106	42.2%	829	716	733	2,278	46.3%
	南から北へ	665	621	672	1,958	48.3%	838	835	562	2,235	49.9%
	計	1,338	1,113	1,613	4,064	45.4%	1,667	1,551	1,295	4,513	48.2%
⑨ ライオン通（南）	北から南へ	608	373	949	1,930	38.0%	698	550	782	2,030	44.1%
	南から北へ	638	346	882	1,866	35.2%	715	538	781	2,034	42.9%
	計	1,246	719	1,831	3,796	36.6%	1,413	1,088	1,563	4,064	43.5%
⑩ 南新町（南）	北から南へ	1,870	1,379	2,107	5,356	42.4%	2,011	2,193	1,378	5,582	52.2%
	南から北へ	1,633	1,146	1,530	4,309	41.2%	2,043	2,145	1,409	5,597	51.2%
	計	3,503	2,525	3,637	9,665	41.9%	4,054	4,338	2,787	11,179	51.7%
⑪ 常磐町（西）	西から東へ	1,696	1,640	1,402	4,738	49.2%	1,877	2,191	997	5,065	53.9%
	東から西へ	973	934	780	2,687	49.0%	1,427	1,757	711	3,895	55.2%
	計	2,669	2,574	2,182	7,425	49.1%	3,304	3,948	1,708	8,960	54.4%
⑫ 常磐町（東）	西から東へ	1,167	1,228	491	2,886	51.3%	1,276	1,469	380	3,125	53.5%
	東から西へ	777	770	509	2,056	49.8%	1,221	1,408	471	3,100	53.6%
	計	1,944	1,998	1,000	4,942	50.7%	2,497	2,877	851	6,225	53.5%
⑬ 田町（中）	北から南へ	1,074	978	2,398	4,450	47.7%	903	867	1,510	3,280	49.0%
	南から北へ	997	781	1,587	3,365	43.9%	921	816	1,455	3,192	47.0%
	計	2,071	1,759	3,985	7,815	45.9%	1,824	1,683	2,965	6,472	48.0%
⑭ 菊池寛通り（南）	西から東へ	899	948	165	2,012	51.3%	549	469	124	1,142	46.1%
	東から西へ	532	496	127	1,155	48.2%	464	386	101	951	45.4%
	計	1,431	1,444	292	3,167	50.2%	1,013	855	225	2,093	45.8%
⑮ 菊池寛通り（北）	西から東へ	872	847	500	2,219	49.3%	1,021	1,076	431	2,528	51.3%
	東から西へ	871	721	655	2,247	45.3%	1,092	1,091	482	2,665	50.0%
	計	1,743	1,568	1,155	4,466	47.4%	2,113	2,167	913	5,193	50.6%
１５地点合計		38,332	37,489	30,318	106,139	49.4%	47,328	55,391	24,017	126,736	53.9%

●令和3年１２月

中央商店街通行量調査調査地点（１５地点）

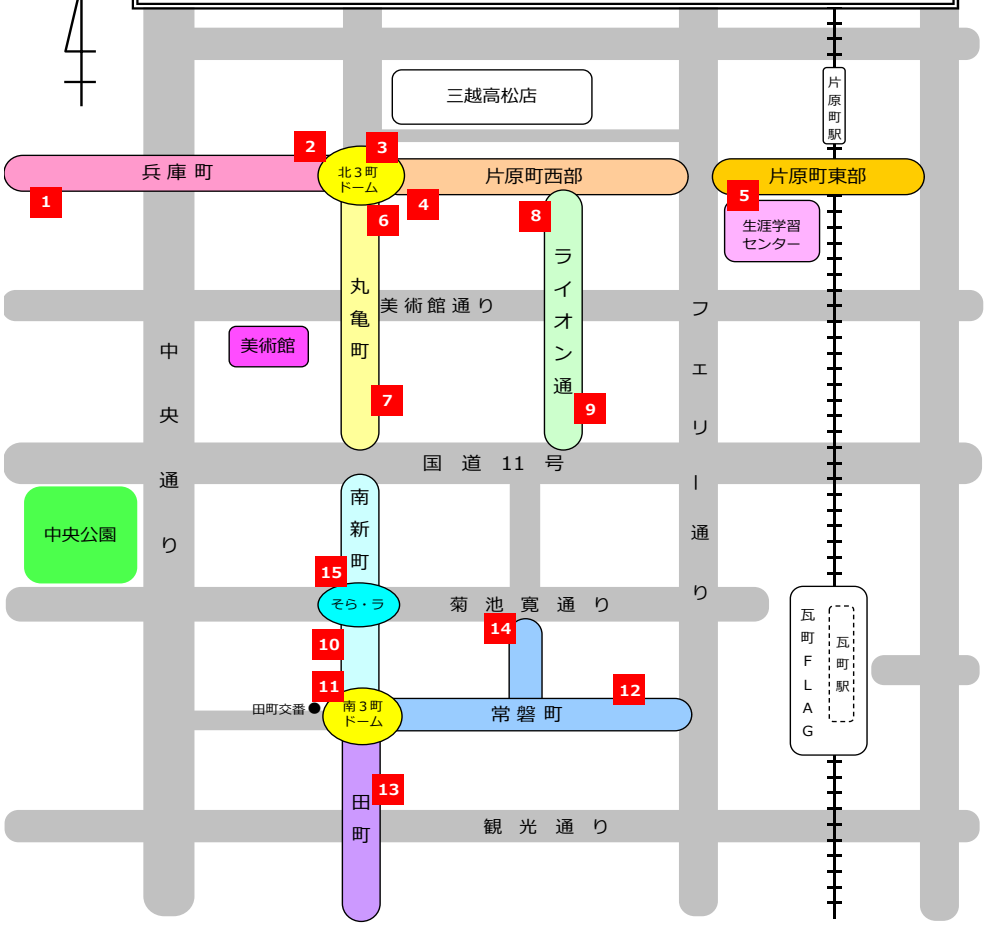

中央商店街通行量調査結果（１５地点）（カメラ計測による自動解析月平均）

調査時間　午前10時から午後７時まで（９時間）

調査地点	商店街	R３年12月【平日】平均（人）	R３年12月【休日】平均（人）	平日と休日との比較（休日－平日）（人）
①	兵庫町（西）	7,525	5,777	-1,748
②	兵庫町（東）	10,669	10,867	198
③	片原町西（西）	13,607	18,046	4,439
④	片原町西（東）	8,115	9,296	1,181
⑤	片原町東（西）	5,994	5,248	-746
⑥	丸亀町（北）	11,051	16,884	5,833
⑦	丸亀町（南）	11,576	18,541	6,965
⑧	ライオン通（北）	4,307	4,826	519
⑨	ライオン通（南）	4,014	4,207	193
⑩	南新町（南）	10,938	11,703	765
⑪	常磐町（西）	7,959	9,179	1,220
⑫	常磐町（東）	5,266	6,361	1,095
⑬	田町（中）	8,180	6,355	-1,825
⑭	菊池寛通（南）	3,536	2,268	-1,268
⑮	菊池寛通（北）	4,930	5,213	283
１５地点合計		**117,667**	**134,771**	**17,104**

※機器、電波不良などにより、計測が不安定な期間があったため、その期間を除いて算出しています。

【　全カメラ　平日1日　】

Ｒ３年12月通行量（１０時～１９時）

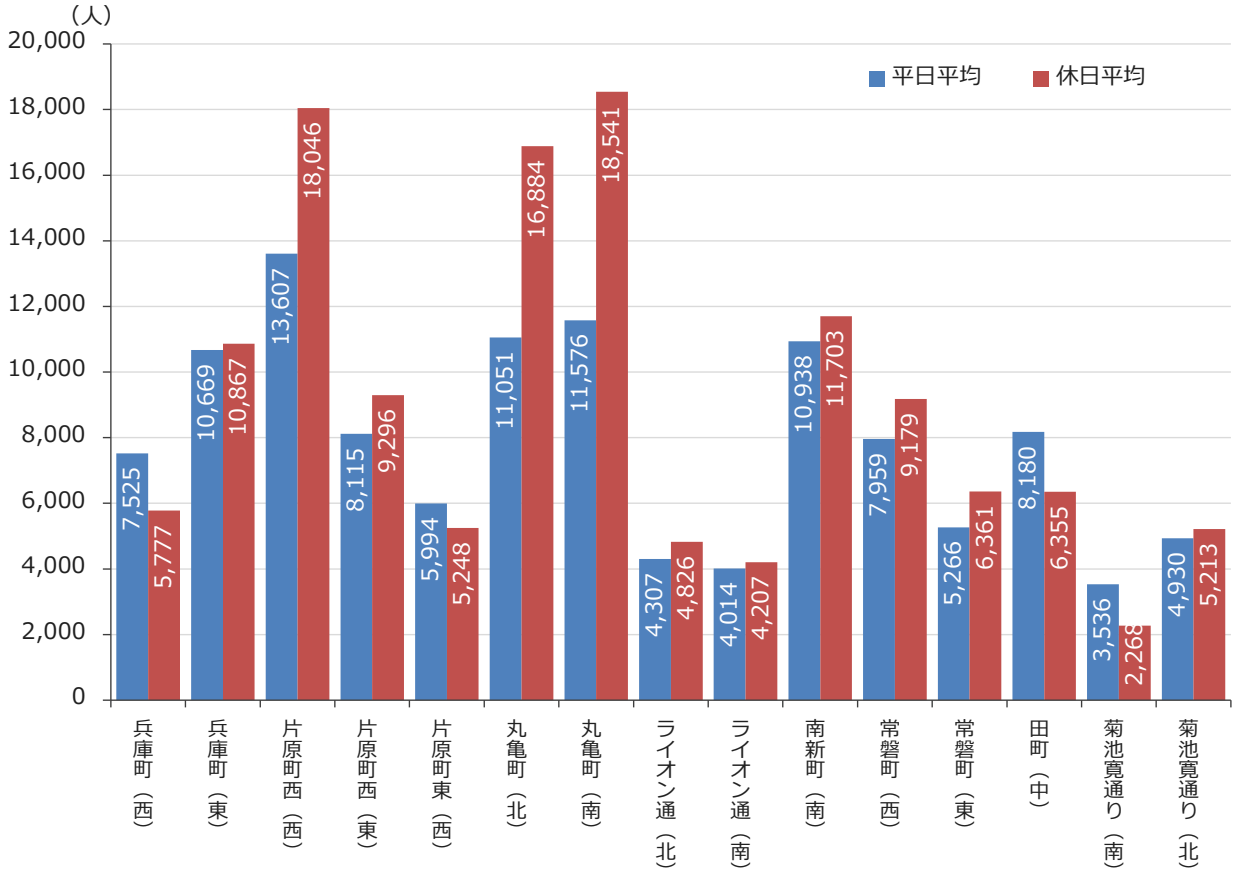

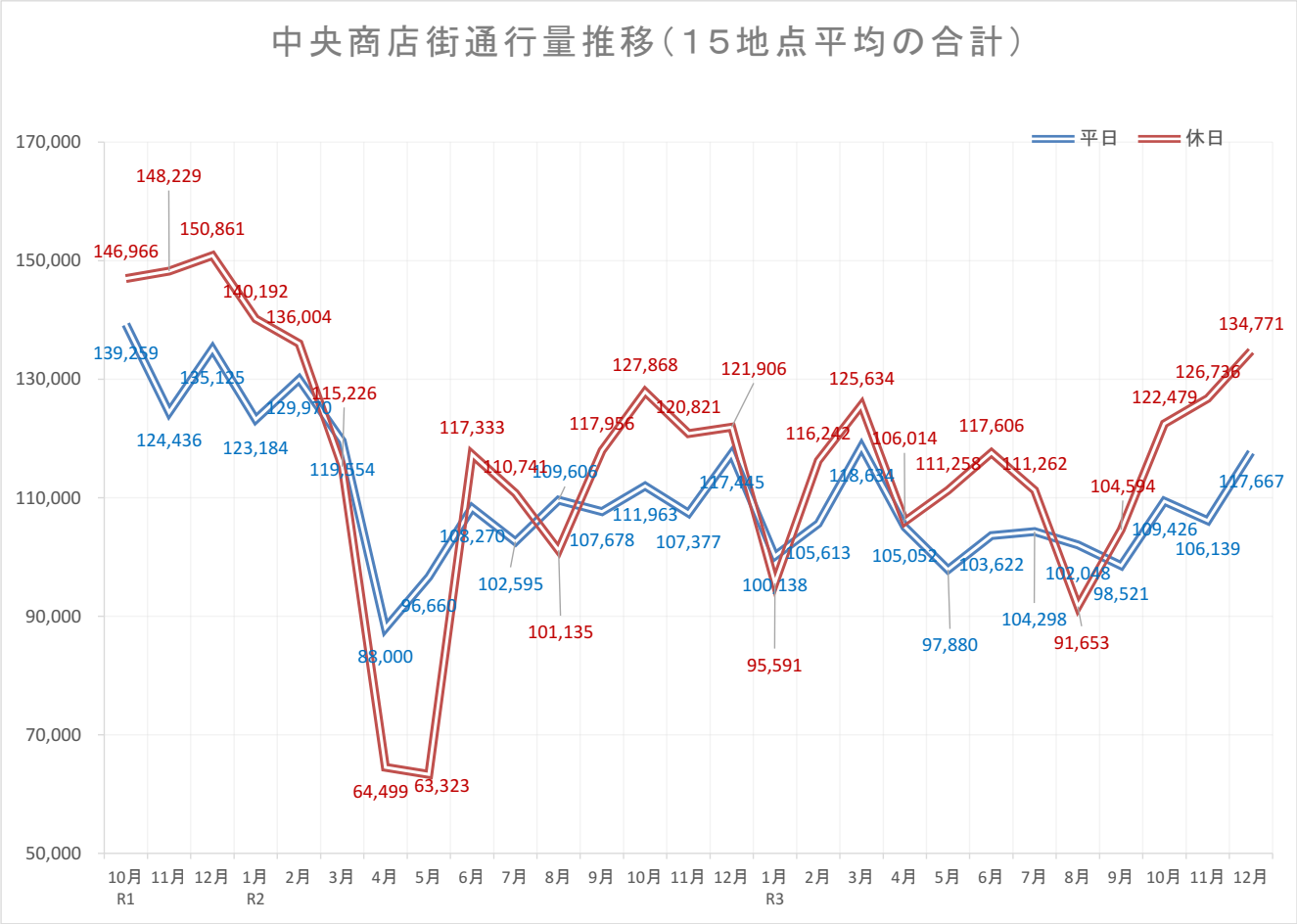

※機器、電波不良などにより、計測が不安定な期間があったため、その期間を除いて算出しています。

【　全カメラ　平日1日　】

令和元年１０月以降の通行量の推移（平日）

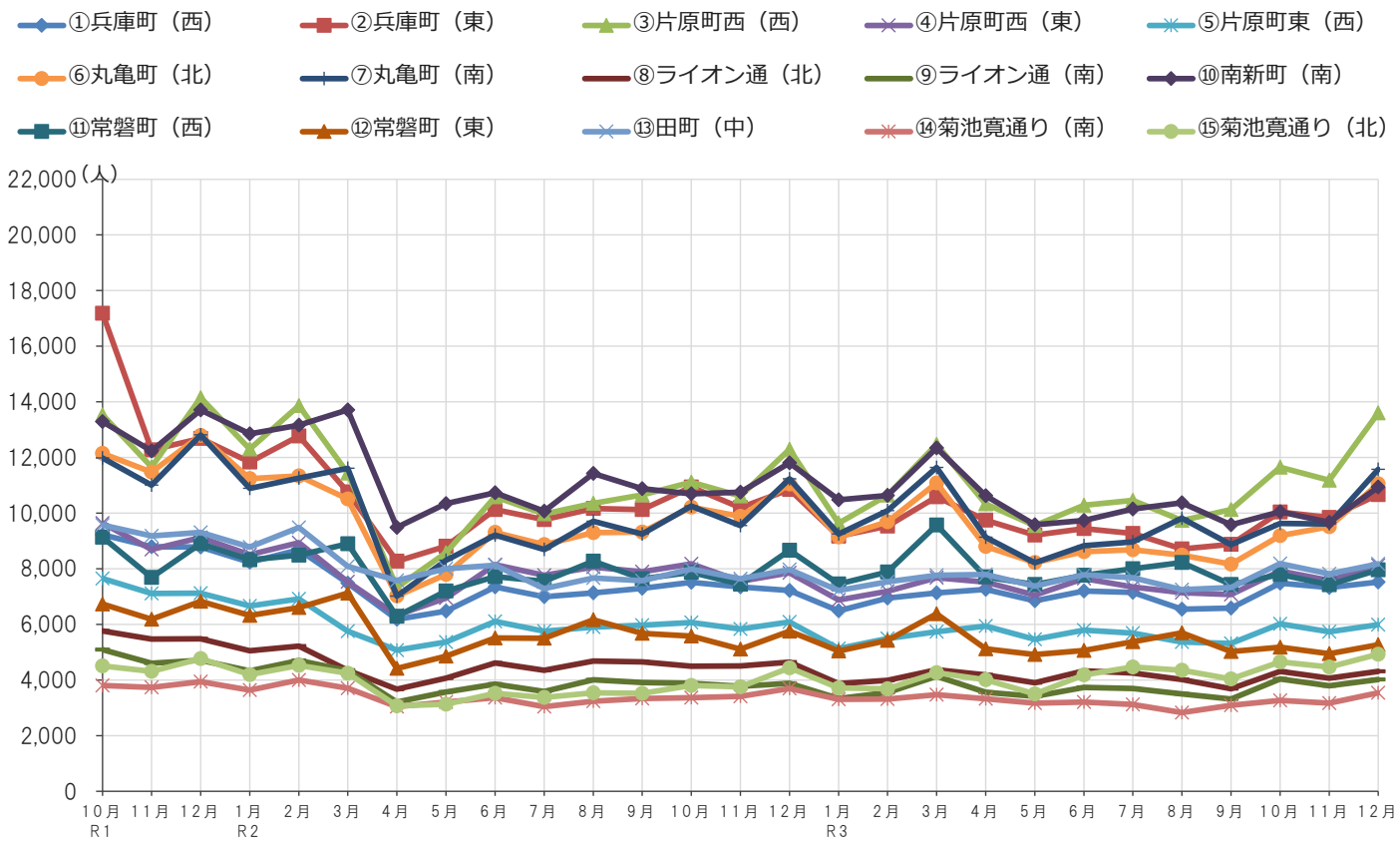

令和元年１０月以降の通行量の推移（休日）

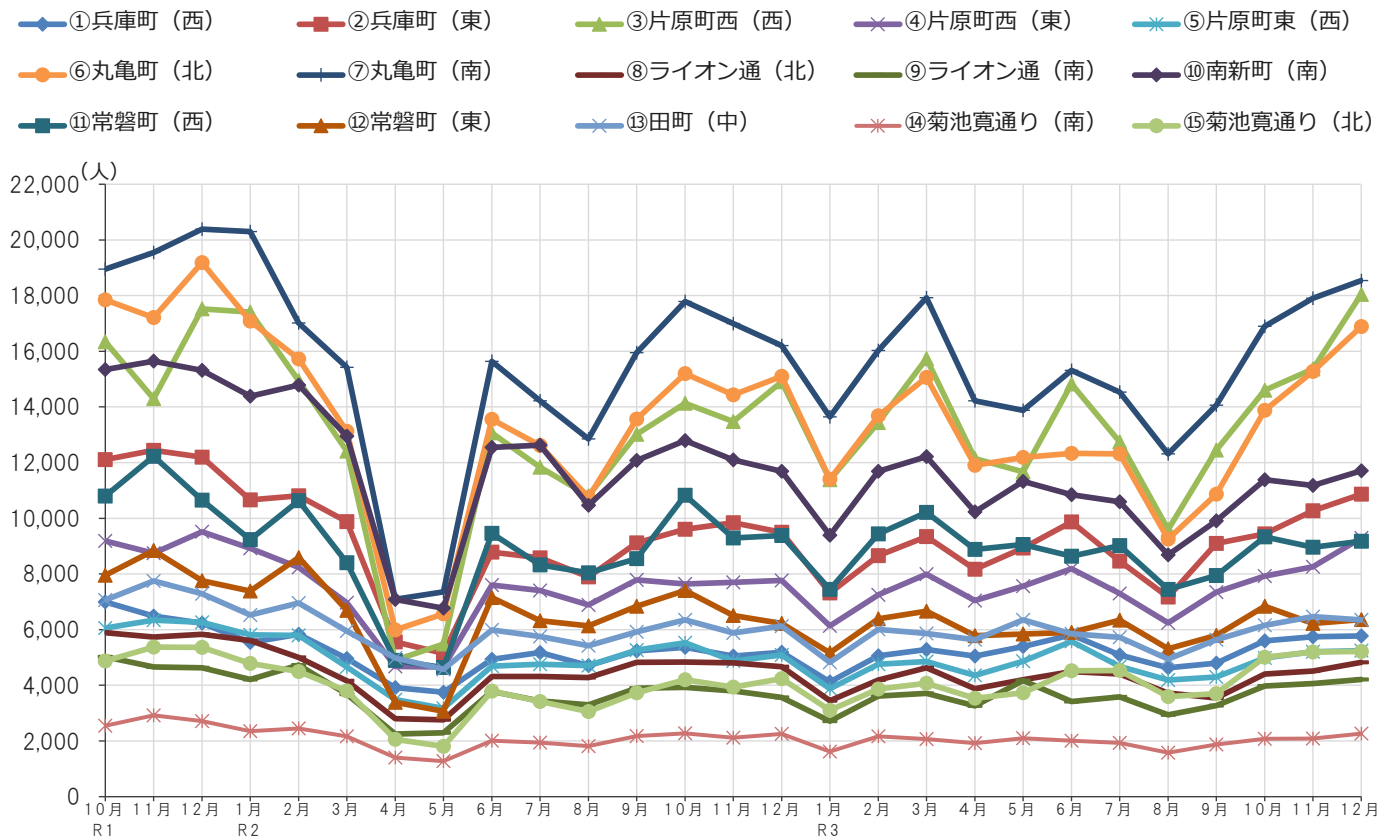

※機器、電波不良などにより、計測が不安定な期間があったため、その期間を除いて算出しています。

【　全カメラ　平日1日　】

中央商店街通行量調査結果（１５地点）

調査時間　　午前１０時から午後７時まで（９時間）

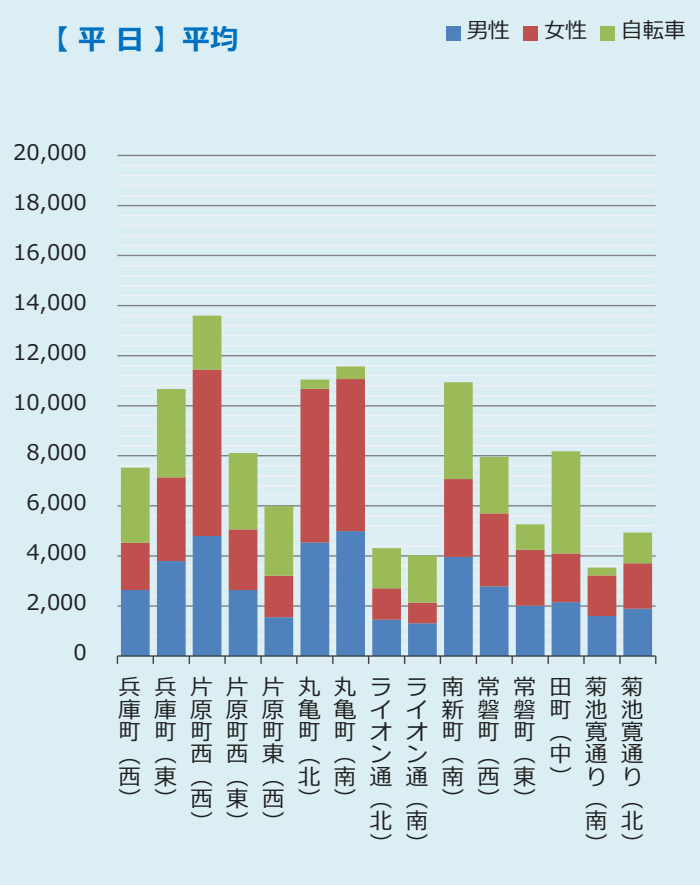

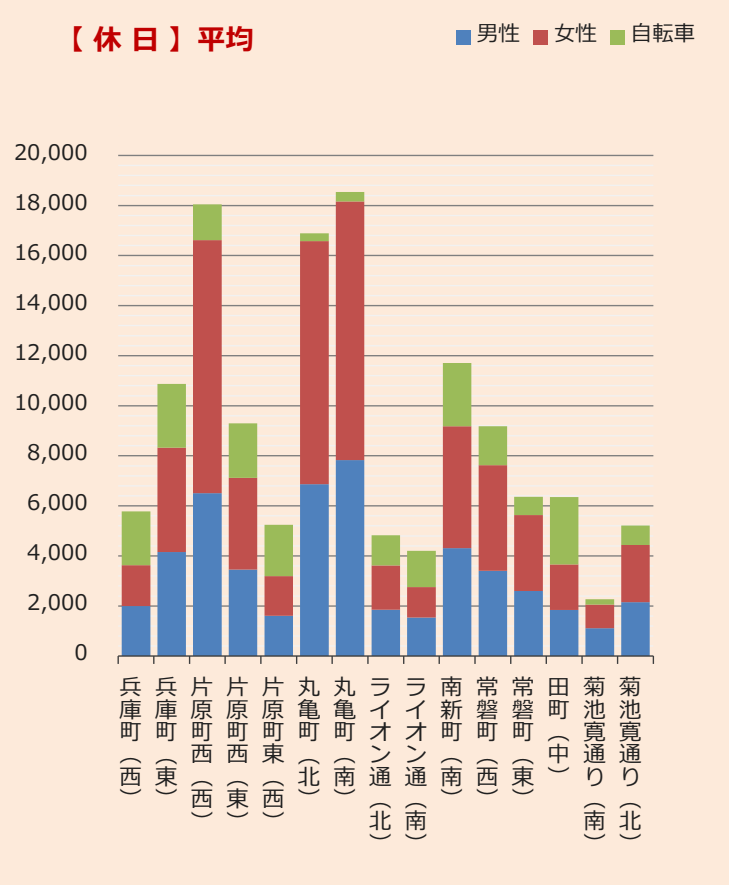

商店街	R３年12月【 平 日 】 平均					R３年12月【 休 日 】 平均				
	男性	女性	自転車	合計	女性比	男性	女性	自転車	合計	女性比
①　兵庫町（西）	2,642	1,884	2,999	7,525	41.6%	1,992	1,634	2,151	5,777	45.1%
②　兵庫町（東）	3,792	3,346	3,531	10,669	46.9%	4,150	4,171	2,546	10,867	50.1%
③　片原町西（西）	4,792	6,655	2,160	13,607	58.1%	6,508	10,104	1,434	18,046	60.8%
④　片原町西（東）	2,639	2,420	3,056	8,115	47.8%	3,456	3,660	2,180	9,296	51.4%
⑤　片原町東（西）	1,553	1,658	2,783	5,994	51.6%	1,607	1,582	2,059	5,248	49.6%
⑥　丸亀町（北）	4,531	6,150	370	11,051	57.6%	6,862	9,719	303	16,884	58.6%
⑦　丸亀町（南）	4,990	6,080	506	11,576	54.9%	7,831	10,327	383	18,541	56.9%
⑧　ライオン通（北）	1,454	1,256	1,597	4,307	46.3%	1,849	1,769	1,208	4,826	48.9%
⑨　ライオン通（南）	1,311	825	1,878	4,014	38.6%	1,539	1,216	1,452	4,207	44.1%
⑩　南新町（南）	3,956	3,112	3,870	10,938	44.0%	4,310	4,875	2,518	11,703	53.1%
⑪　常磐町（西）	2,780	2,919	2,260	7,959	51.2%	3,411	4,212	1,556	9,179	55.3%
⑫　常磐町（東）	2,016	2,222	1,028	5,266	52.4%	2,597	3,036	728	6,361	53.9%
⑬　田町（中）	2,148	1,944	4,088	8,180	47.5%	1,846	1,809	2,700	6,355	49.5%
⑭　菊池寛通り（南）	1,601	1,623	312	3,536	50.3%	1,116	940	212	2,268	45.7%
⑮　菊池寛通り（北）	1,886	1,822	1,222	4,930	49.1%	2,149	2,284	780	5,213	51.5%
１５地点合計	42,091	43,916	31,660	117,667	51.1%	51,223	61,338	22,210	134,771	54.5%

※機器、電波不良などにより、計測が不安定な期間があったため、その期間を除いて算出しています。

【　全カメラ　平日1日　】

中央商店街通行量調査結果（１５地点）

調査時間　　午前１０時から午後７時まで（９時間）

商店街	調査方向	R３年12月【 平 日 】 平均					R３年12月【 休 日 】 平均				
		男性	女性	自転車	合計	女性比	男性	女性	自転車	合計	女性比
① 兵庫町（西）	西から東へ	1,194	854	1,565	3,613	41.7%	955	796	1,105	2,856	45.5%
	東から西へ	1,448	1,030	1,434	3,912	41.6%	1,037	838	1,046	2,921	44.7%
	計	2,642	1,884	2,999	7,525	41.6%	1,992	1,634	2,151	5,777	45.1%
② 兵庫町（東）	西から東へ	2,013	1,828	1,869	5,710	47.6%	2,100	2,165	1,269	5,534	50.8%
	東から西へ	1,779	1,518	1,662	4,959	46.0%	2,050	2,006	1,277	5,333	49.5%
	計	3,792	3,346	3,531	10,669	46.9%	4,150	4,171	2,546	10,867	50.1%
③ 片原町西（西）	北から南へ	2,425	3,237	1,154	6,816	57.2%	3,118	4,846	724	8,688	60.8%
	南から北へ	2,367	3,418	1,006	6,791	59.1%	3,390	5,258	710	9,358	60.8%
	計	4,792	6,655	2,160	13,607	58.1%	6,508	10,104	1,434	18,046	60.8%
④ 片原町西（東）	西から東へ	1,538	1,368	1,735	4,641	47.1%	1,844	1,872	1,119	4,835	50.4%
	東から西へ	1,101	1,052	1,321	3,474	48.9%	1,612	1,788	1,061	4,461	52.6%
	計	2,639	2,420	3,056	8,115	47.8%	3,456	3,660	2,180	9,296	51.4%
⑤ 片原町東（西）	西から東へ	820	950	1,582	3,352	53.7%	754	769	1,064	2,587	50.5%
	東から西へ	733	708	1,201	2,642	49.1%	853	813	995	2,661	48.8%
	計	1,553	1,658	2,783	5,994	51.6%	1,607	1,582	2,059	5,248	49.6%
⑥ 丸亀町（北）	北から南へ	2,312	3,070	154	5,536	57.0%	3,365	4,806	127	8,298	58.8%
	南から北へ	2,219	3,080	216	5,515	58.1%	3,497	4,913	176	8,586	58.4%
	計	4,531	6,150	370	11,051	57.6%	6,862	9,719	303	16,884	58.6%
⑦ 丸亀町（南）	北から南へ	2,566	3,147	92	5,805	55.1%	3,970	5,326	80	9,376	57.3%
	南から北へ	2,424	2,933	414	5,771	54.8%	3,861	5,001	303	9,165	56.4%
	計	4,990	6,080	506	11,576	54.9%	7,831	10,327	383	18,541	56.9%
⑧ ライオン通（北）	北から南へ	725	560	941	2,226	43.6%	925	845	692	2,462	47.7%
	南から北へ	729	696	656	2,081	48.8%	924	924	516	2,364	50.0%
	計	1,454	1,256	1,597	4,307	46.3%	1,849	1,769	1,208	4,826	48.9%
⑨ ライオン通（南）	北から南へ	627	428	968	2,023	40.6%	746	615	733	2,094	45.2%
	南から北へ	684	397	910	1,991	36.7%	793	601	719	2,113	43.1%
	計	1,311	825	1,878	4,014	38.6%	1,539	1,216	1,452	4,207	44.1%
⑩ 南新町（南）	北から南へ	2,060	1,656	2,251	5,967	44.6%	2,118	2,449	1,271	5,838	53.6%
	南から北へ	1,896	1,456	1,619	4,971	43.4%	2,192	2,426	1,247	5,865	52.5%
	計	3,956	3,112	3,870	10,938	44.0%	4,310	4,875	2,518	11,703	53.1%
⑪ 常磐町（西）	西から東へ	1,751	1,815	1,456	5,022	50.9%	1,918	2,311	923	5,152	54.6%
	東から西へ	1,029	1,104	804	2,937	51.8%	1,493	1,901	633	4,027	56.0%
	計	2,780	2,919	2,260	7,959	51.2%	3,411	4,212	1,556	9,179	55.3%
⑫ 常磐町（東）	西から東へ	1,191	1,316	496	3,003	52.5%	1,318	1,522	307	3,147	53.6%
	東から西へ	825	906	532	2,263	52.3%	1,279	1,514	421	3,214	54.2%
	計	2,016	2,222	1,028	5,266	52.4%	2,597	3,036	728	6,361	53.9%
⑬ 田町（中）	北から南へ	1,107	1,075	2,446	4,628	49.3%	908	944	1,371	3,223	51.0%
	南から北へ	1,041	869	1,642	3,552	45.5%	938	865	1,329	3,132	48.0%
	計	2,148	1,944	4,088	8,180	47.5%	1,846	1,809	2,700	6,355	49.5%
⑭ 菊池寛通り（南）	西から東へ	972	1,042	171	2,185	51.7%	589	505	111	1,205	46.2%
	東から西へ	629	581	141	1,351	48.0%	527	435	101	1,063	45.2%
	計	1,601	1,623	312	3,536	50.3%	1,116	940	212	2,268	45.7%
⑮ 菊池寛通り（北）	西から東へ	952	978	524	2,454	50.7%	1,062	1,152	351	2,565	52.0%
	東から西へ	934	844	698	2,476	47.5%	1,087	1,132	429	2,648	51.0%
	計	1,886	1,822	1,222	4,930	49.1%	2,149	2,284	780	5,213	51.5%
１５地点合計		42,091	43,916	31,660	117,667	51.1%	51,223	61,338	22,210	134,771	54.5%

※機器、電波不良などにより、計測が不安定な期間があったため、その期間を除いて算出しています。

【　全カメラ　平日1日　】

●令和4年１月

4

中央商店街通行量調査調査地点（１５地点）

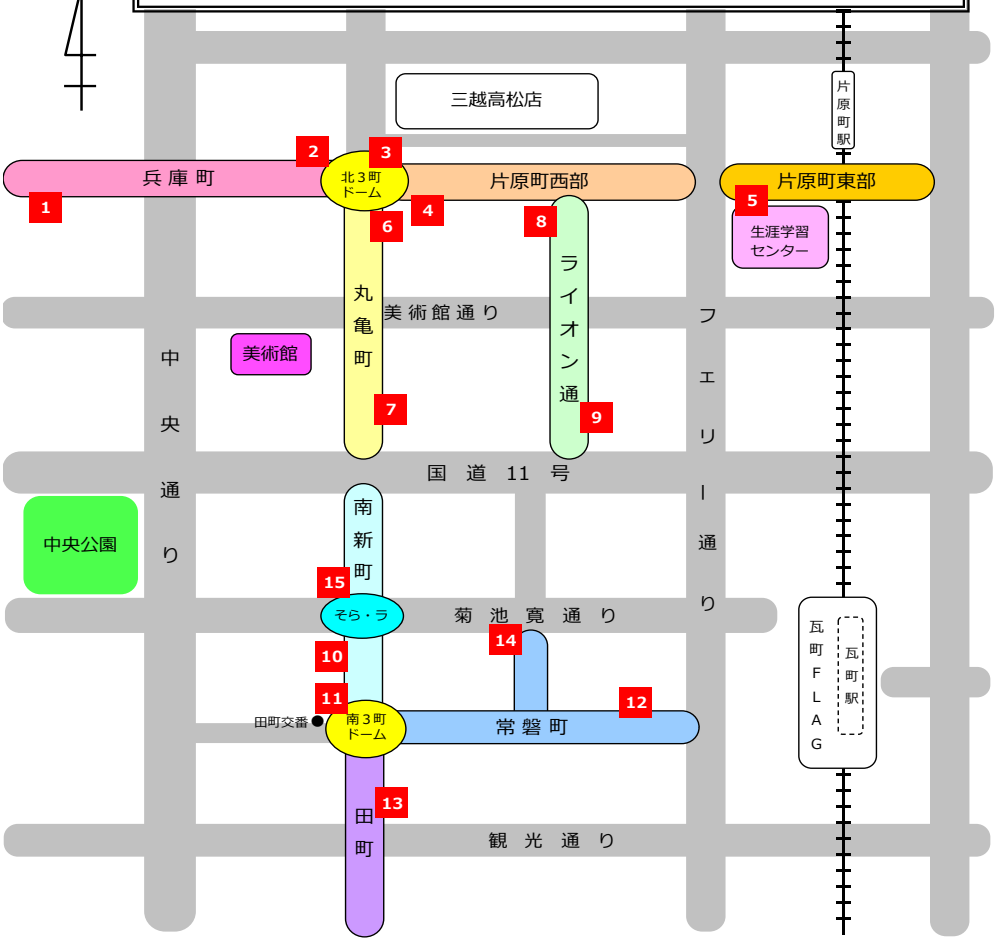

中央商店街通行量調査結果（１５地点）（カメラ計測による自動解析月平均）

調査時間　午前10時から午後７時まで（９時間）

調査地点	商店街	R4年1月【平日】平均（人）	R4年1月【休日】平均（人）	平日と休日との比較（休日－平日）（人）
①	兵庫町（西）	6,875	4,633	-2,242
②	兵庫町（東）	9,398	8,083	-1,315
③	片原町西（西）	10,920	13,068	2,148
④	片原町西（東）	7,232	7,039	-193
⑤	片原町東（西）	5,386	3,911	-1,475
⑥	丸亀町（北）	8,969	12,332	3,363
⑦	丸亀町（南）	9,593	14,226	4,633
⑧	ライオン通（北）	3,724	3,538	-186
⑨	ライオン通（南）	3,448	3,183	-265
⑩	南新町（南）	10,090	9,058	-1,032
⑪	常磐町（西）	7,434	7,001	-433
⑫	常磐町（東）	4,999	4,990	-9
⑬	田町（中）	7,770	5,184	-2,586
⑭	菊池寛通（南）	3,220	1,734	-1,486
⑮	菊池寛通（北）	4,529	3,672	-857
１５地点合計		**103,587**	**101,652**	**-1,935**

※機器、電波不良などにより、計測が不安定な期間があったため、その期間を除いて算出しています。

【　全カメラ　平日1日、休日1日　】

R4年1月通行量（１０時～１９時）

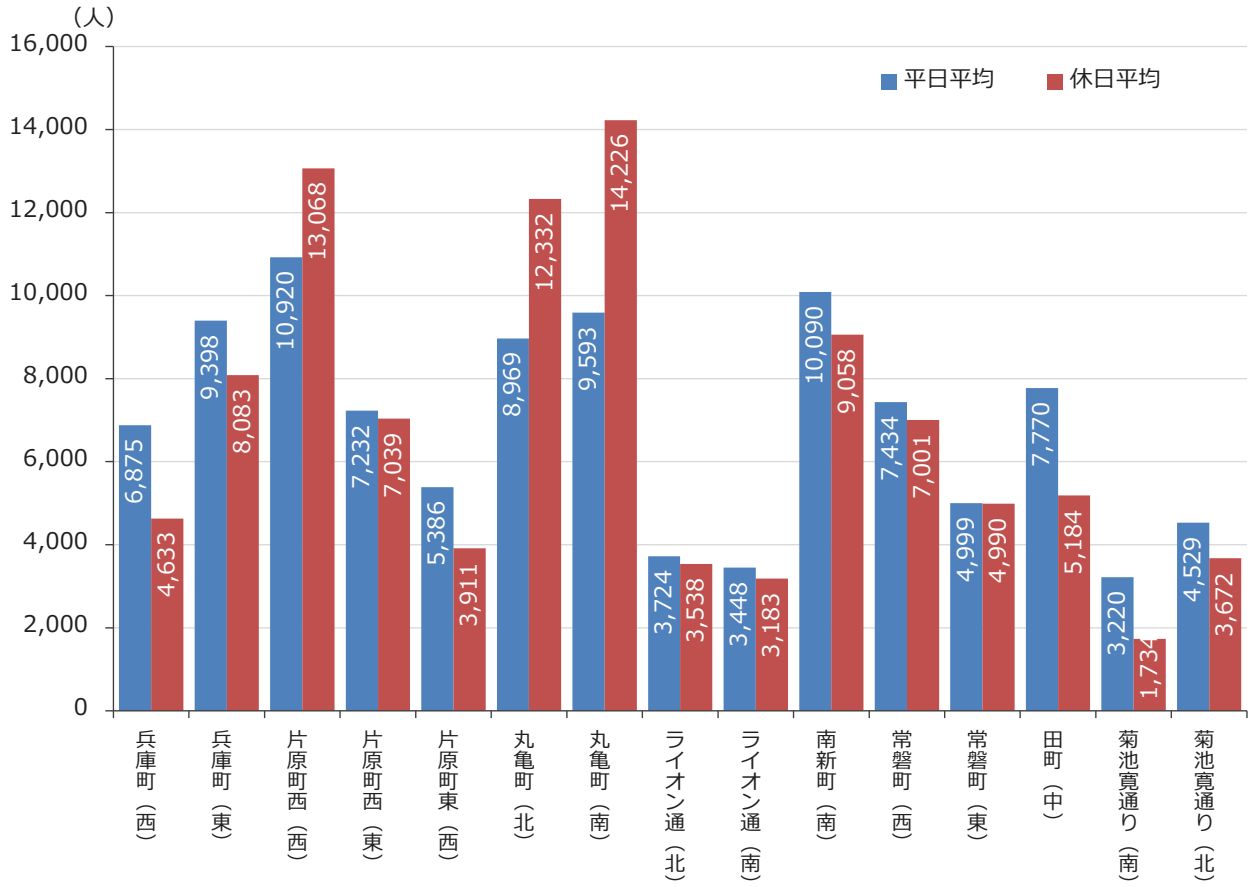

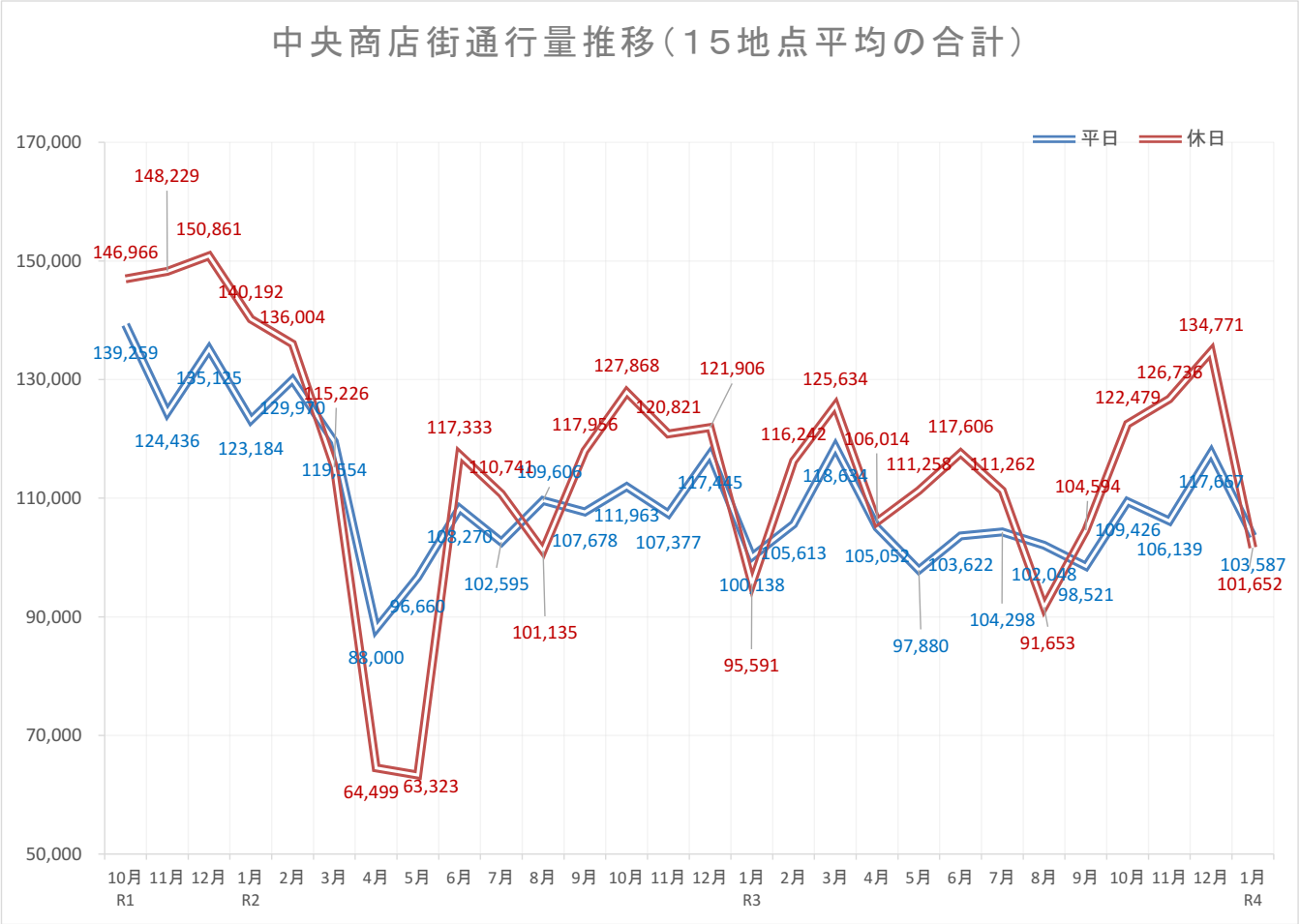

※機器、電波不良などにより、計測が不安定な期間があったため、その期間を除いて算出しています。

【　全カメラ　平日1日、休日1日　】

令和元年１０月以降の通行量の推移（平日）

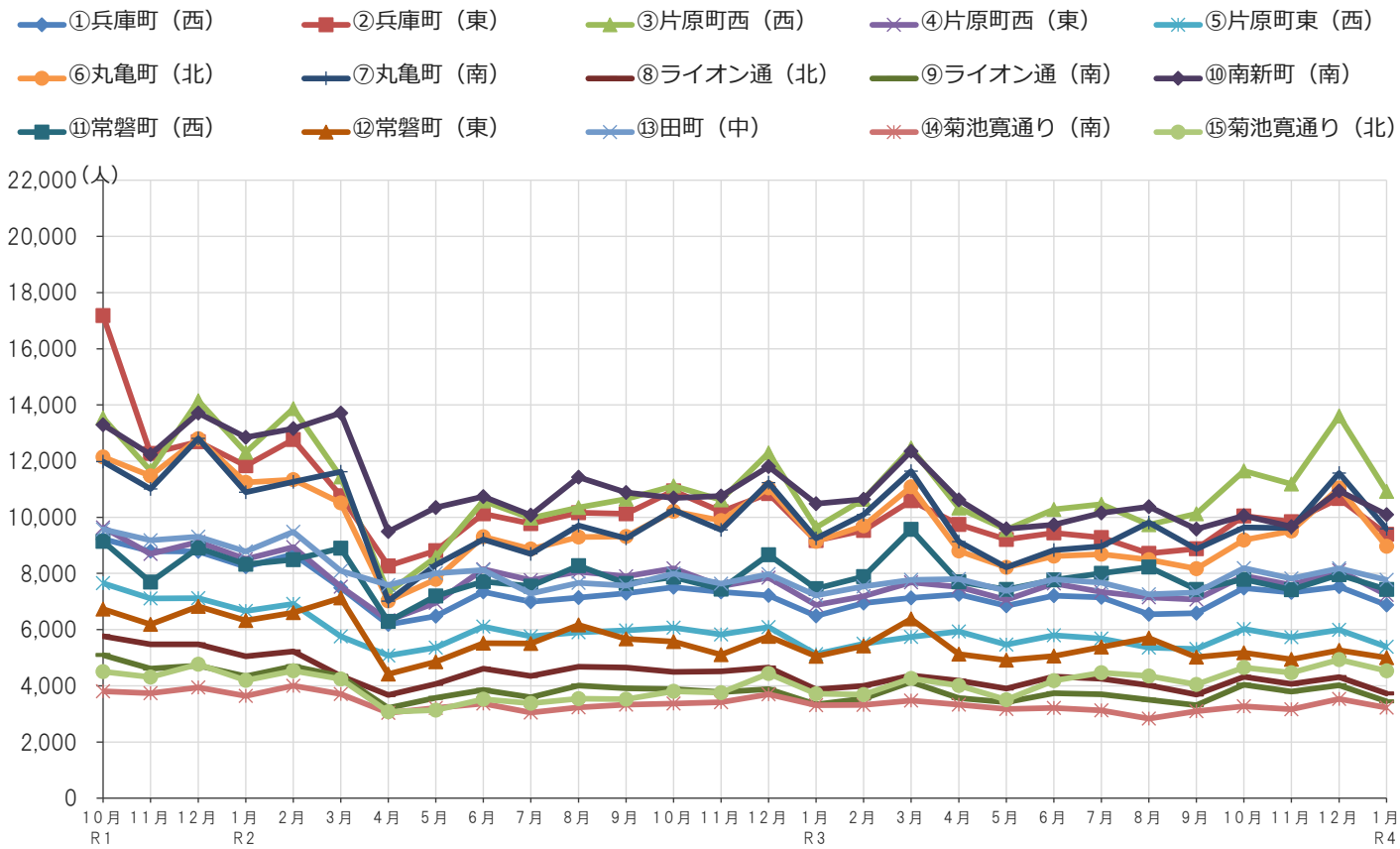

令和元年１０月以降の通行量の推移（休日）

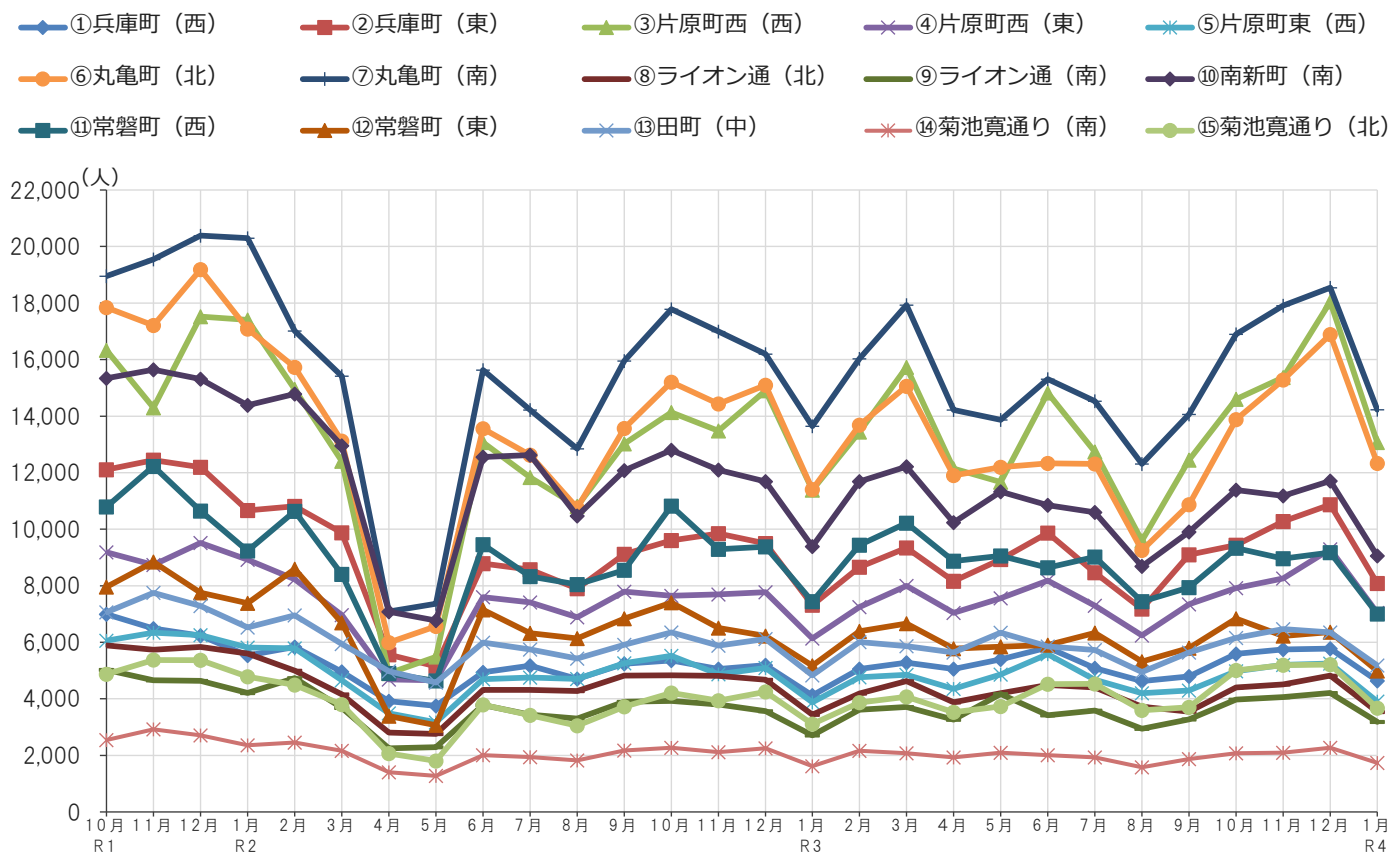

※機器、電波不良などにより、計測が不安定な期間があったため、その期間を除いて算出しています。

【　全カメラ　平日1日、休日1日　】

中央商店街通行量調査結果（１５地点）

調査時間　　午前１０時から午後７時まで（９時間）

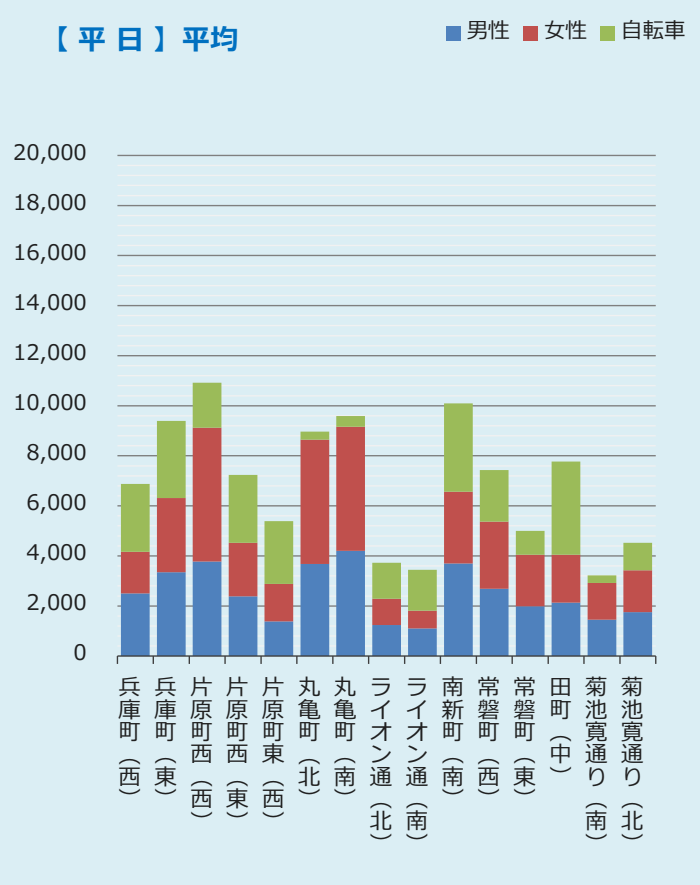

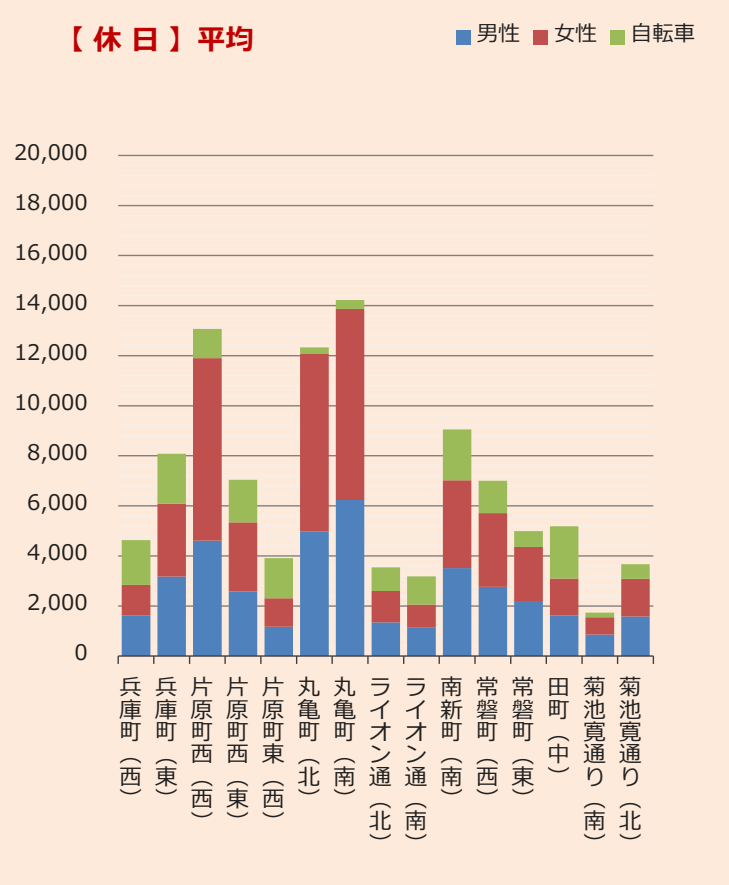

商店街	R4年1月【 平 日 】 平均					R4年1月【 休 日 】 平均				
	男性	女性	自転車	合計	女性比	男性	女性	自転車	合計	女性比
①　兵庫町（西）	2,502	1,662	2,711	6,875	39.9%	1,625	1,215	1,793	4,633	42.8%
②　兵庫町（東）	3,346	2,966	3,086	9,398	47.0%	3,171	2,917	1,995	8,083	47.9%
③　片原町西（西）	3,776	5,347	1,797	10,920	58.6%	4,607	7,291	1,170	13,068	61.3%
④　片原町西（東）	2,384	2,136	2,712	7,232	47.3%	2,577	2,764	1,698	7,039	51.8%
⑤　片原町東（西）	1,389	1,497	2,500	5,386	51.9%	1,167	1,141	1,603	3,911	49.4%
⑥　丸亀町（北）	3,677	4,965	327	8,969	57.5%	4,984	7,081	267	12,332	58.7%
⑦　丸亀町（南）	4,205	4,955	433	9,593	54.1%	6,231	7,638	357	14,226	55.1%
⑧　ライオン通（北）	1,236	1,049	1,439	3,724	45.9%	1,342	1,262	934	3,538	48.5%
⑨　ライオン通（南）	1,102	713	1,633	3,448	39.3%	1,150	903	1,130	3,183	44.0%
⑩　南新町（南）	3,701	2,861	3,528	10,090	43.6%	3,512	3,507	2,039	9,058	50.0%
⑪　常磐町（西）	2,688	2,680	2,066	7,434	49.9%	2,763	2,944	1,294	7,001	51.6%
⑫　常磐町（東）	1,986	2,065	948	4,999	51.0%	2,166	2,194	630	4,990	50.3%
⑬　田町（中）	2,136	1,910	3,724	7,770	47.2%	1,619	1,481	2,084	5,184	47.8%
⑭　菊池寛通り（南）	1,448	1,470	302	3,220	50.4%	864	681	189	1,734	44.1%
⑮　菊池寛通り（北）	1,751	1,678	1,100	4,529	48.9%	1,575	1,506	591	3,672	48.9%
１５地点合計	37,327	37,954	28,306	103,587	50.4%	39,353	44,525	17,774	101,652	53.1%

※機器、電波不良などにより、計測が不安定な期間があったため、その期間を除いて算出しています。

【　全カメラ　平日1日、休日1日　】

中央商店街通行量調査結果（１５地点）

調査時間　　午前１０時から午後７時まで（９時間）

商店街	調査方向	R4年1月【 平 日 】 平均					R4年1月【 休 日 】 平均				
		男性	女性	自転車	合計	女性比	男性	女性	自転車	合計	女性比
① 兵庫町（西）	西から東へ	1,117	743	1,334	3,194	39.9%	787	596	911	2,294	43.1%
	東から西へ	1,385	919	1,377	3,681	39.9%	838	619	882	2,339	42.5%
	計	2,502	1,662	2,711	6,875	39.9%	1,625	1,215	1,793	4,633	42.8%
② 兵庫町（東）	西から東へ	1,772	1,631	1,613	5,016	47.9%	1,592	1,485	966	4,043	48.3%
	東から西へ	1,574	1,335	1,473	4,382	45.9%	1,579	1,432	1,029	4,040	47.6%
	計	3,346	2,966	3,086	9,398	47.0%	3,171	2,917	1,995	8,083	47.9%
③ 片原町西（西）	北から南へ	1,921	2,611	989	5,521	57.6%	2,202	3,559	599	6,360	61.8%
	南から北へ	1,855	2,736	808	5,399	59.6%	2,405	3,732	571	6,708	60.8%
	計	3,776	5,347	1,797	10,920	58.6%	4,607	7,291	1,170	13,068	61.3%
④ 片原町西（東）	西から東へ	1,412	1,245	1,571	4,228	46.9%	1,405	1,425	887	3,717	50.4%
	東から西へ	972	891	1,141	3,004	47.8%	1,172	1,339	811	3,322	53.3%
	計	2,384	2,136	2,712	7,232	47.3%	2,577	2,764	1,698	7,039	51.8%
⑤ 片原町東（西）	西から東へ	783	883	1,419	3,085	53.0%	554	563	829	1,946	50.4%
	東から西へ	606	614	1,081	2,301	50.3%	613	578	774	1,965	48.5%
	計	1,389	1,497	2,500	5,386	51.9%	1,167	1,141	1,603	3,911	49.4%
⑥ 丸亀町（北）	北から南へ	1,872	2,466	140	4,478	56.8%	2,465	3,537	116	6,118	58.9%
	南から北へ	1,805	2,499	187	4,491	58.1%	2,519	3,544	151	6,214	58.5%
	計	3,677	4,965	327	8,969	57.5%	4,984	7,081	267	12,332	58.7%
⑦ 丸亀町（南）	北から南へ	2,251	2,596	82	4,929	53.6%	3,252	3,957	81	7,290	54.9%
	南から北へ	1,954	2,359	351	4,664	54.7%	2,979	3,681	276	6,936	55.3%
	計	4,205	4,955	433	9,593	54.1%	6,231	7,638	357	14,226	55.1%
⑧ ライオン通（北）	北から南へ	593	468	847	1,908	44.1%	661	591	519	1,771	47.2%
	南から北へ	643	581	592	1,816	47.5%	681	671	415	1,767	49.6%
	計	1,236	1,049	1,439	3,724	45.9%	1,342	1,262	934	3,538	48.5%
⑨ ライオン通（南）	北から南へ	535	380	859	1,774	41.5%	554	446	570	1,570	44.6%
	南から北へ	567	333	774	1,674	37.0%	596	457	560	1,613	43.4%
	計	1,102	713	1,633	3,448	39.3%	1,150	903	1,130	3,183	44.0%
⑩ 南新町（南）	北から南へ	1,995	1,551	2,090	5,636	43.7%	1,761	1,781	1,026	4,568	50.3%
	南から北へ	1,706	1,310	1,438	4,454	43.4%	1,751	1,726	1,013	4,490	49.6%
	計	3,701	2,861	3,528	10,090	43.6%	3,512	3,507	2,039	9,058	50.0%
⑪ 常磐町（西）	西から東へ	1,722	1,690	1,348	4,760	49.5%	1,578	1,641	773	3,992	51.0%
	東から西へ	966	990	718	2,674	50.6%	1,185	1,303	521	3,009	52.4%
	計	2,688	2,680	2,066	7,434	49.9%	2,763	2,944	1,294	7,001	51.6%
⑫ 常磐町（東）	西から東へ	1,188	1,251	459	2,898	51.3%	1,133	1,132	270	2,535	50.0%
	東から西へ	798	814	489	2,101	50.5%	1,033	1,062	360	2,455	50.7%
	計	1,986	2,065	948	4,999	51.0%	2,166	2,194	630	4,990	50.3%
⑬ 田町（中）	北から南へ	1,138	1,086	2,271	4,495	48.8%	788	767	1,044	2,599	49.3%
	南から北へ	998	824	1,453	3,275	45.2%	831	714	1,040	2,585	46.2%
	計	2,136	1,910	3,724	7,770	47.2%	1,619	1,481	2,084	5,184	47.8%
⑭ 菊池寛通り（南）	西から東へ	895	972	173	2,040	52.1%	448	361	104	913	44.6%
	東から西へ	553	498	129	1,180	47.4%	416	320	85	821	43.5%
	計	1,448	1,470	302	3,220	50.4%	864	681	189	1,734	44.1%
⑮ 菊池寛通り（北）	西から東へ	870	903	471	2,244	50.9%	782	757	260	1,799	49.2%
	東から西へ	881	775	629	2,285	46.8%	793	749	331	1,873	48.6%
	計	1,751	1,678	1,100	4,529	48.9%	1,575	1,506	591	3,672	48.9%
１５地点合計		37,327	37,954	28,306	103,587	50.4%	39,353	44,525	17,774	101,652	53.1%

※機器、電波不良などにより、計測が不安定な期間があったため、その期間を除いて算出しています。

【　全カメラ　平日1日、休日1日　】

●令和4年２月

4

中央商店街通行量調査調査地点（１５地点）

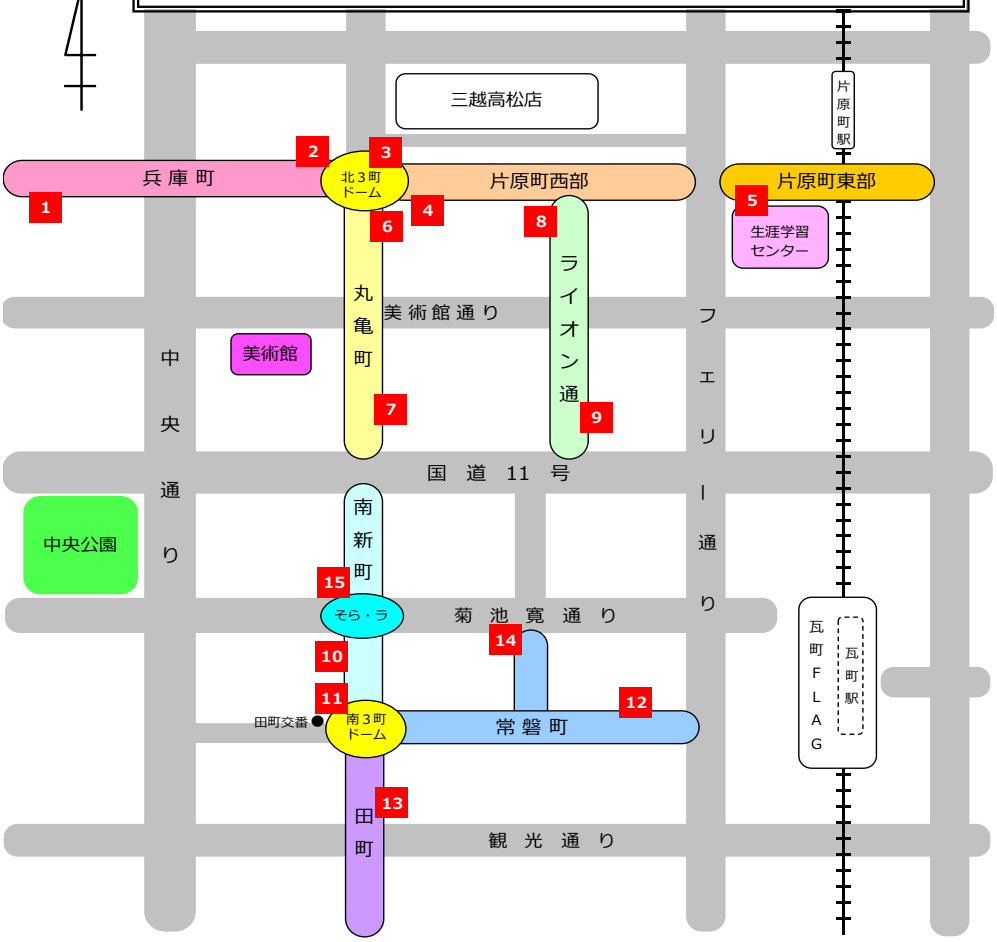

中央商店街通行量調査結果（１５地点）（カメラ計測による自動解析月平均）

調査時間　午前10時から午後７時まで（９時間）

調査地点	商店街	R4年2月【平日】平均（人）	R4年2月【休日】平均（人）	平日と休日との比較（休日－平日）（人）
①	兵庫町（西）	6,672	4,454	-2,218
②	兵庫町（東）	9,053	7,717	-1,336
③	片原町西（西）	10,394	11,236	842
④	片原町西（東）	6,704	6,418	-286
⑤	片原町東（西）	5,246	3,944	-1,302
⑥	丸亀町（北）	8,340	10,108	1,768
⑦	丸亀町（南）	8,842	12,179	3,337
⑧	ライオン通（北）	3,659	3,236	-423
⑨	ライオン通（南）	3,228	2,760	-468
⑩	南新町（南）	9,285	8,325	-960
⑪	常磐町（西）	7,001	6,931	-70
⑫	常磐町（東）	4,530	4,655	125
⑬	田町（中）	7,769	5,113	-2,656
⑭	菊池寛通（南）	3,130	1,467	-1,663
⑮	菊池寛通（北）	4,264	3,324	-940
１５地点合計		**98,117**	**91,867**	**-6,250**

R4年2月通行量（１０時～１９時）

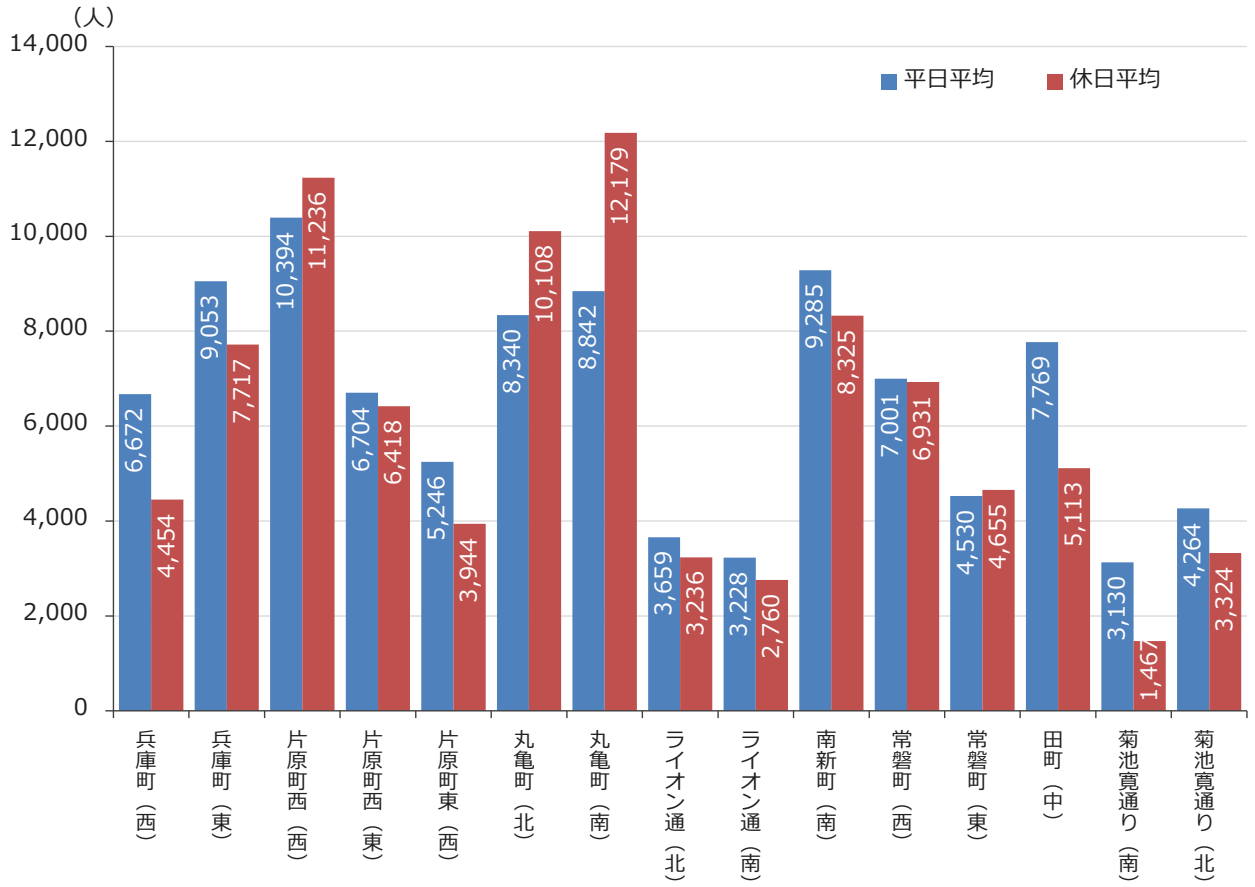

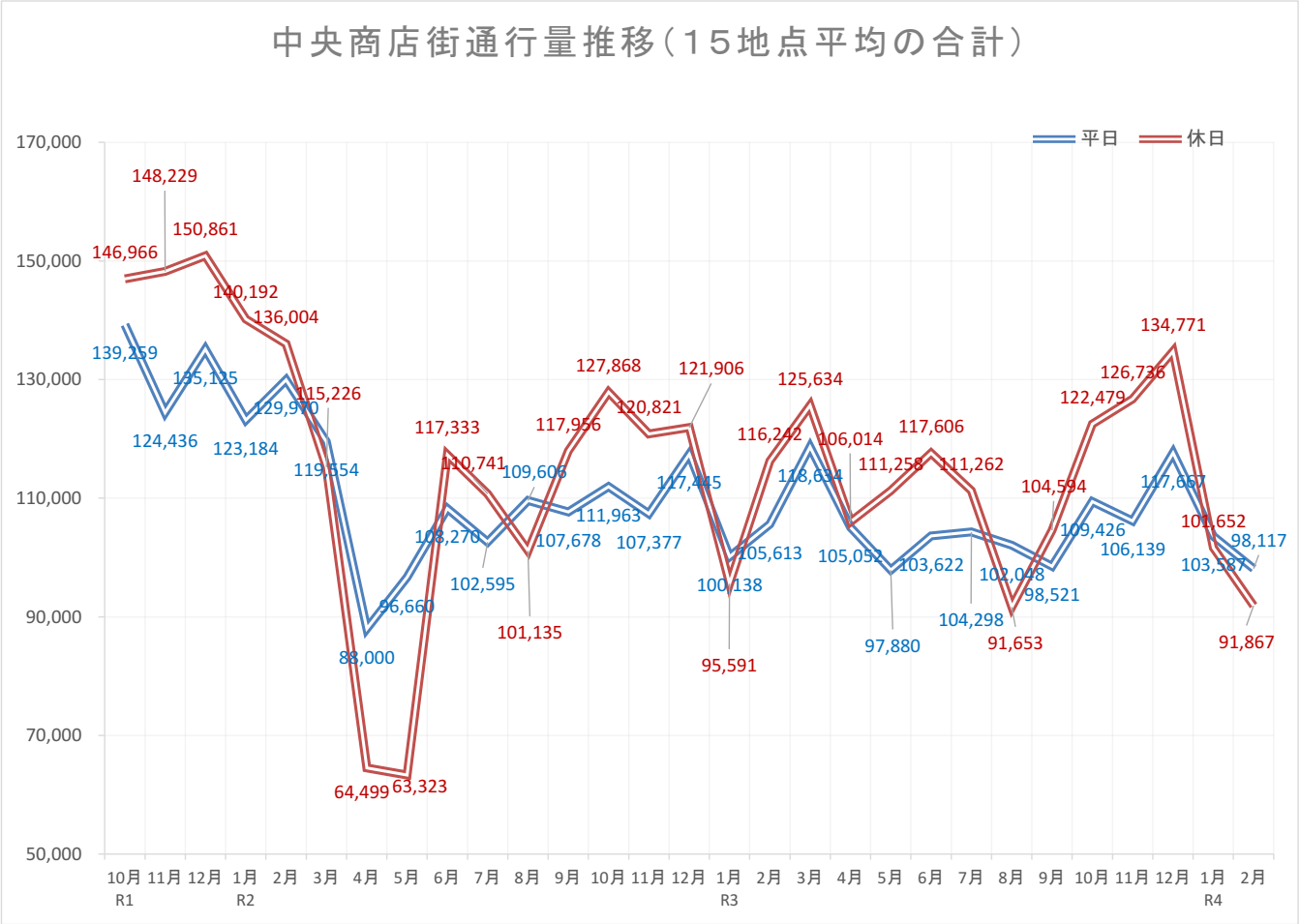

令和元年１０月以降の通行量の推移（平日）

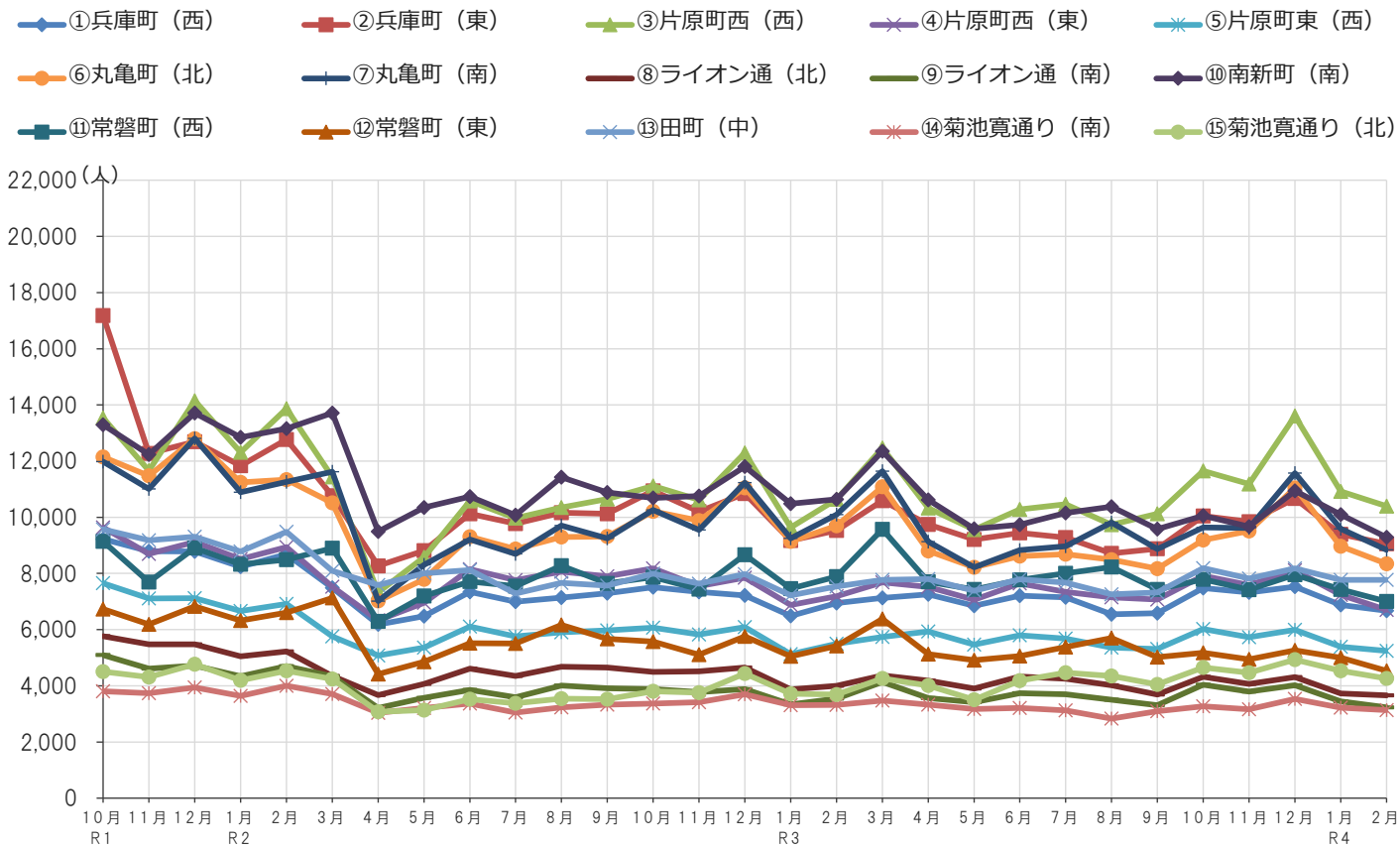

令和元年１０月以降の通行量の推移（休日）

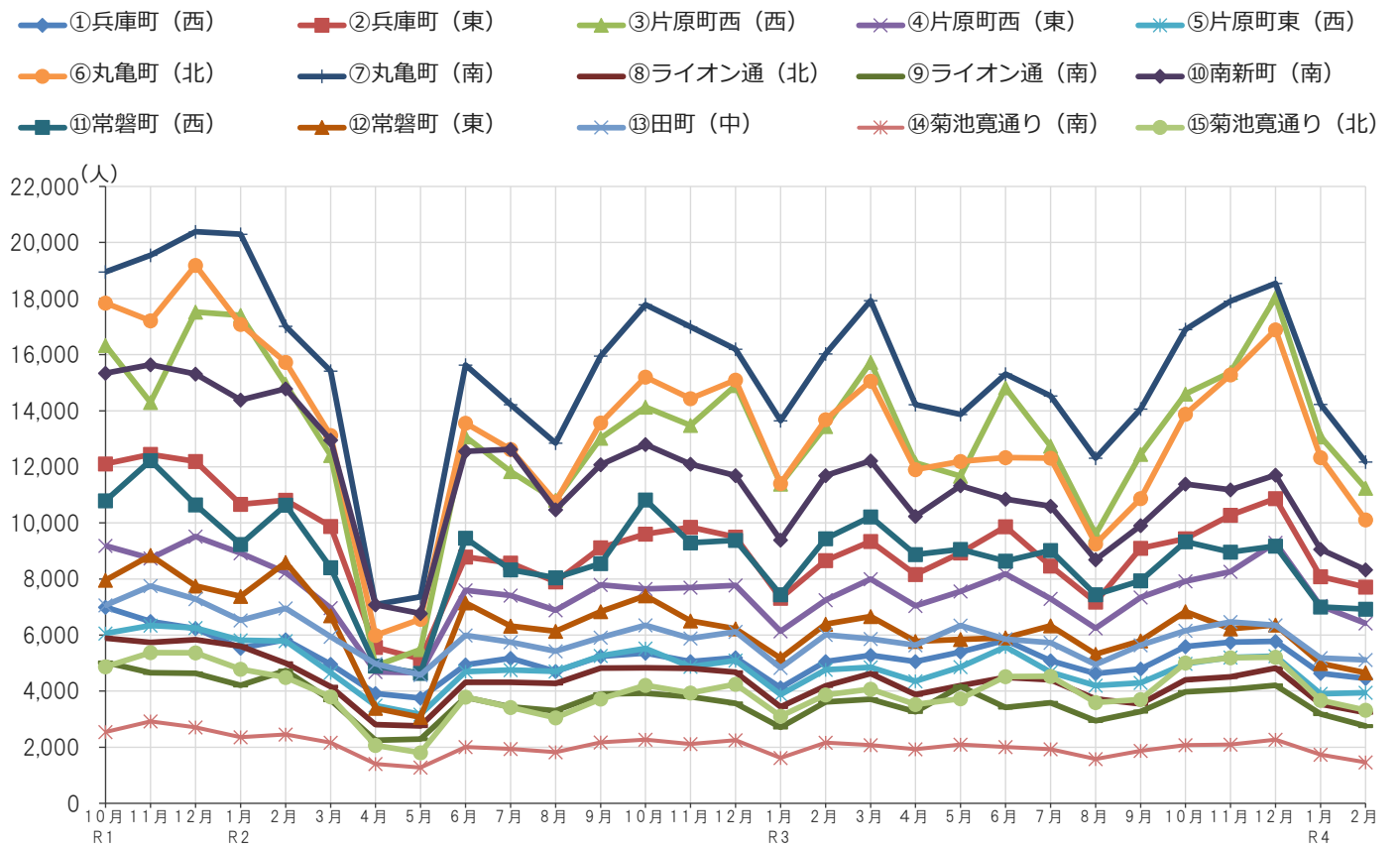

中央商店街通行量調査結果（１５地点）

調査時間　　午前１０時から午後７時まで（９時間）

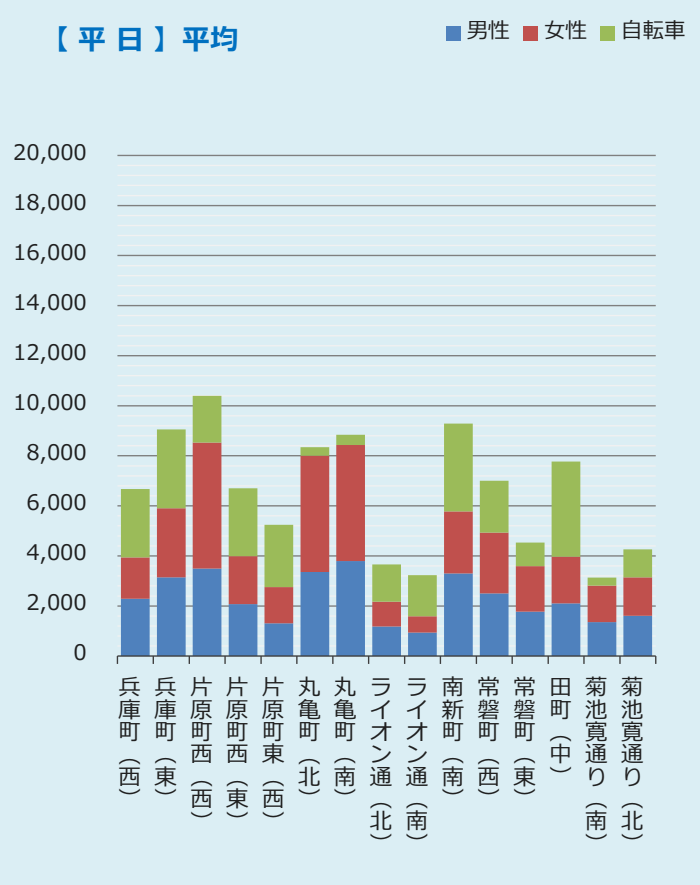

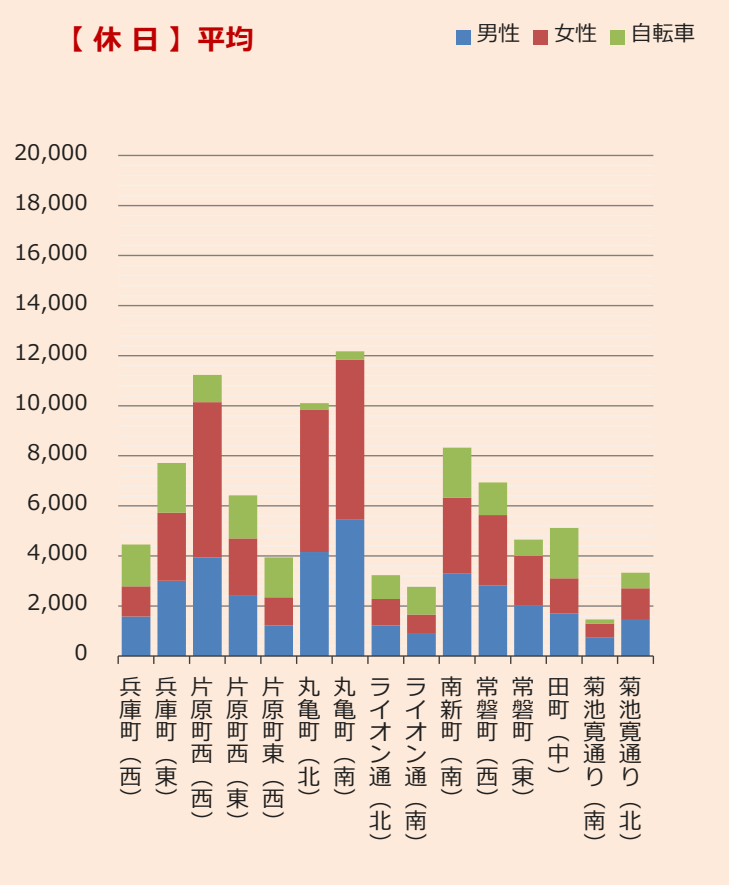

商店街	R4年2月【 平 日 】 平均					R4年2月【 休 日 】 平均				
	男性	女性	自転車	合計	女性比	男性	女性	自転車	合計	女性比
①　兵庫町（西）	2,291	1,652	2,729	6,672	41.9%	1,575	1,212	1,667	4,454	43.5%
②　兵庫町（東）	3,141	2,764	3,148	9,053	46.8%	3,004	2,724	1,989	7,717	47.6%
③　片原町西（西）	3,493	5,039	1,862	10,394	59.1%	3,938	6,209	1,089	11,236	61.2%
④　片原町西（東）	2,079	1,913	2,712	6,704	47.9%	2,406	2,294	1,718	6,418	48.8%
⑤　片原町東（西）	1,311	1,441	2,494	5,246	52.4%	1,216	1,127	1,601	3,944	48.1%
⑥　丸亀町（北）	3,358	4,643	339	8,340	58.0%	4,156	5,693	259	10,108	57.8%
⑦　丸亀町（南）	3,798	4,633	411	8,842	55.0%	5,464	6,367	348	12,179	53.8%
⑧　ライオン通（北）	1,176	995	1,488	3,659	45.8%	1,221	1,060	955	3,236	46.5%
⑨　ライオン通（南）	937	649	1,642	3,228	40.9%	918	742	1,100	2,760	44.7%
⑩　南新町（南）	3,299	2,477	3,509	9,285	42.9%	3,288	3,035	2,002	8,325	48.0%
⑪　常磐町（西）	2,499	2,438	2,064	7,001	49.4%	2,811	2,823	1,297	6,931	50.1%
⑫　常磐町（東）	1,773	1,814	943	4,530	50.6%	2,021	1,981	653	4,655	49.5%
⑬　田町（中）	2,105	1,866	3,798	7,769	47.0%	1,694	1,411	2,008	5,113	45.4%
⑭　菊池寛通り（南）	1,351	1,464	315	3,130	52.0%	733	560	174	1,467	43.3%
⑮　菊池寛通り（北）	1,612	1,527	1,125	4,264	48.6%	1,442	1,268	614	3,324	46.8%
１５地点合計	34,223	35,315	28,579	98,117	50.8%	35,887	38,506	17,474	91,867	51.8%

中央商店街通行量調査結果（１５地点）

調査時間　　午前１０時から午後７時まで（９時間）

商店街	調査方向	R4年2月【 平 日 】 平均					R4年2月【 休 日 】 平均				
		男性	女性	自転車	合計	女性比	男性	女性	自転車	合計	女性比
① 兵庫町（西）	西から東へ	1,014	730	1,359	3,103	41.9%	743	589	842	2,174	44.2%
	東から西へ	1,277	922	1,370	3,569	41.9%	832	623	825	2,280	42.8%
	計	2,291	1,652	2,729	6,672	41.9%	1,575	1,212	1,667	4,454	43.5%
② 兵庫町（東）	西から東へ	1,656	1,523	1,647	4,826	47.9%	1,498	1,394	959	3,851	48.2%
	東から西へ	1,485	1,241	1,501	4,227	45.5%	1,506	1,330	1,030	3,866	46.9%
	計	3,141	2,764	3,148	9,053	46.8%	3,004	2,724	1,989	7,717	47.6%
③ 片原町西（西）	北から南へ	1,757	2,454	1,012	5,223	58.3%	1,873	3,019	558	5,450	61.7%
	南から北へ	1,736	2,585	850	5,171	59.8%	2,065	3,190	531	5,786	60.7%
	計	3,493	5,039	1,862	10,394	59.1%	3,938	6,209	1,089	11,236	61.2%
④ 片原町西（東）	西から東へ	1,222	1,094	1,548	3,864	47.2%	1,303	1,169	892	3,364	47.3%
	東から西へ	857	819	1,164	2,840	48.9%	1,103	1,125	826	3,054	50.5%
	計	2,079	1,913	2,712	6,704	47.9%	2,406	2,294	1,718	6,418	48.8%
⑤ 片原町東（西）	西から東へ	747	847	1,419	3,013	53.1%	595	554	830	1,979	48.2%
	東から西へ	564	594	1,075	2,233	51.3%	621	573	771	1,965	48.0%
	計	1,311	1,441	2,494	5,246	52.4%	1,216	1,127	1,601	3,944	48.1%
⑥ 丸亀町（北）	北から南へ	1,693	2,303	148	4,144	57.6%	2,058	2,854	113	5,025	58.1%
	南から北へ	1,665	2,340	191	4,196	58.4%	2,098	2,839	146	5,083	57.5%
	計	3,358	4,643	339	8,340	58.0%	4,156	5,693	259	10,108	57.8%
⑦ 丸亀町（南）	北から南へ	2,028	2,449	76	4,553	54.7%	2,831	3,284	72	6,187	53.7%
	南から北へ	1,770	2,184	335	4,289	55.2%	2,633	3,083	276	5,992	53.9%
	計	3,798	4,633	411	8,842	55.0%	5,464	6,367	348	12,179	53.8%
⑧ ライオン通（北）	北から南へ	548	425	865	1,838	43.7%	580	481	537	1,598	45.3%
	南から北へ	628	570	623	1,821	47.6%	641	579	418	1,638	47.5%
	計	1,176	995	1,488	3,659	45.8%	1,221	1,060	955	3,236	46.5%
⑨ ライオン通（南）	北から南へ	471	350	858	1,679	42.6%	468	374	556	1,398	44.4%
	南から北へ	466	299	784	1,549	39.1%	450	368	544	1,362	45.0%
	計	937	649	1,642	3,228	40.9%	918	742	1,100	2,760	44.7%
⑩ 南新町（南）	北から南へ	1,797	1,368	2,087	5,252	43.2%	1,666	1,556	1,027	4,249	48.3%
	南から北へ	1,502	1,109	1,422	4,033	42.5%	1,622	1,479	975	4,076	47.7%
	計	3,299	2,477	3,509	9,285	42.9%	3,288	3,035	2,002	8,325	48.0%
⑪ 常磐町（西）	西から東へ	1,602	1,575	1,352	4,529	49.6%	1,620	1,597	760	3,977	49.6%
	東から西へ	897	863	712	2,472	49.0%	1,191	1,226	537	2,954	50.7%
	計	2,499	2,438	2,064	7,001	49.4%	2,811	2,823	1,297	6,931	50.1%
⑫ 常磐町（東）	西から東へ	1,072	1,125	462	2,659	51.2%	1,069	1,025	276	2,370	48.9%
	東から西へ	701	689	481	1,871	49.6%	952	956	377	2,285	50.1%
	計	1,773	1,814	943	4,530	50.6%	2,021	1,981	653	4,655	49.5%
⑬ 田町（中）	北から南へ	1,121	1,054	2,346	4,521	48.5%	840	748	1,040	2,628	47.1%
	南から北へ	984	812	1,452	3,248	45.2%	854	663	968	2,485	43.7%
	計	2,105	1,866	3,798	7,769	47.0%	1,694	1,411	2,008	5,113	45.4%
⑭ 菊池寛通り（南）	西から東へ	829	976	183	1,988	54.1%	387	299	97	783	43.6%
	東から西へ	522	488	132	1,142	48.3%	346	261	77	684	43.0%
	計	1,351	1,464	315	3,130	52.0%	733	560	174	1,467	43.3%
⑮ 菊池寛通り（北）	西から東へ	800	821	475	2,096	50.6%	664	592	255	1,511	47.1%
	東から西へ	812	706	650	2,168	46.5%	778	676	359	1,813	46.5%
	計	1,612	1,527	1,125	4,264	48.6%	1,442	1,268	614	3,324	46.8%
１５地点合計		34,223	35,315	28,579	98,117	50.8%	35,887	38,506	17,474	91,867	51.8%

●令和4年３月

4

中央商店街通行量調査調査地点（１５地点）

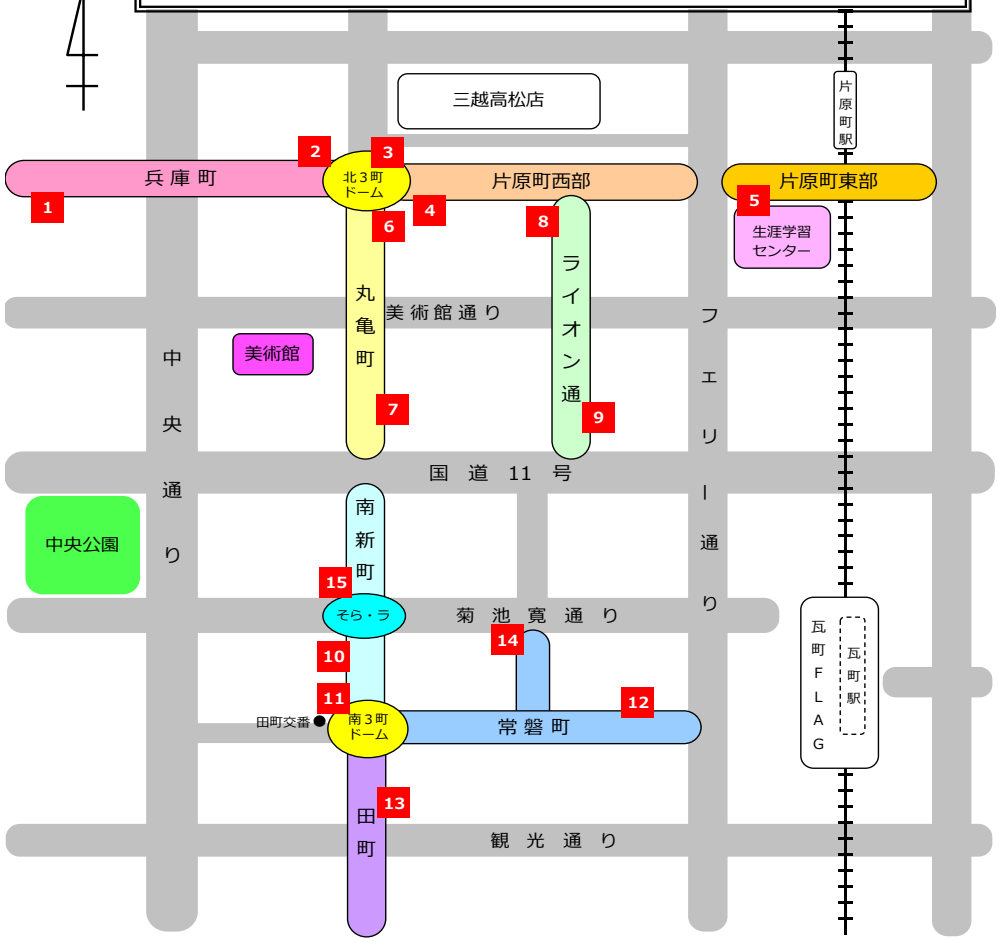

中央商店街通行量調査結果（１５地点）（カメラ計測による自動解析月平均）

調査時間　午前10時から午後７時まで（９時間）

調査地点	商店街	R4年3月【平日】平均（人）	R4年3月【休日】平均（人）	平日と休日との比較（休日－平日）（人）
①	兵庫町（西）	7,083	5,210	-1,873
②	兵庫町（東）	10,526	9,683	-843
③	片原町西（西）	12,516	15,186	2,670
④	片原町西（東）	7,663	7,987	324
⑤	片原町東（西）	5,602	4,813	-789
⑥	丸亀町（北）	10,193	14,023	3,830
⑦	丸亀町（南）	11,278	15,920	4,642
⑧	ライオン通（北）	3,942	4,084	142
⑨	ライオン通（南）	3,848	3,617	-231
⑩	南新町（南）	11,307	11,077	-230
⑪	常磐町（西）	8,677	9,501	824
⑫	常磐町（東）	5,750	6,711	961
⑬	田町（中）	8,174	6,030	-2,144
⑭	菊池寛通（南）	3,303	1,965	-1,338
⑮	菊池寛通（北）	5,011	4,743	-268
１５地点合計		**114,873**	**120,550**	**5,677**

R4年3月通行量（１０時～１９時）

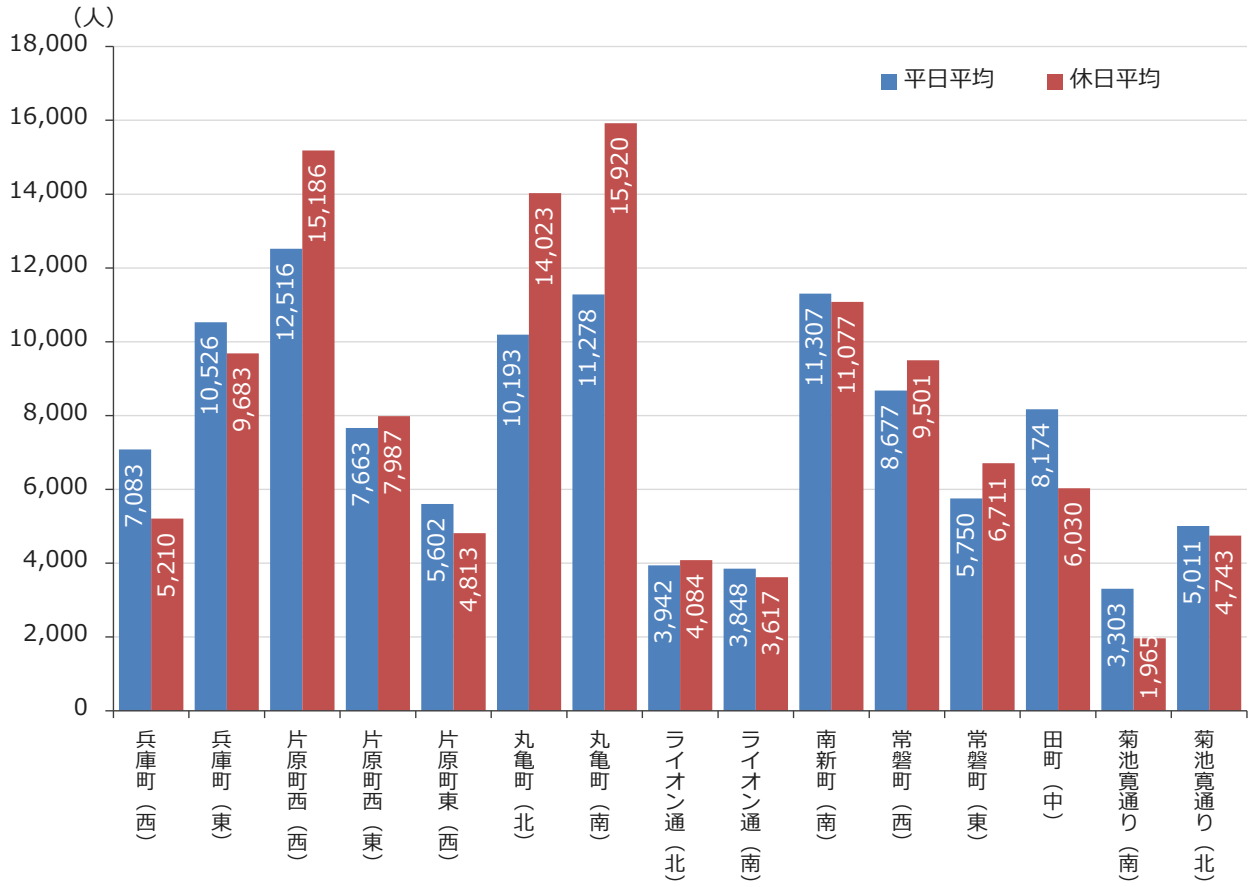

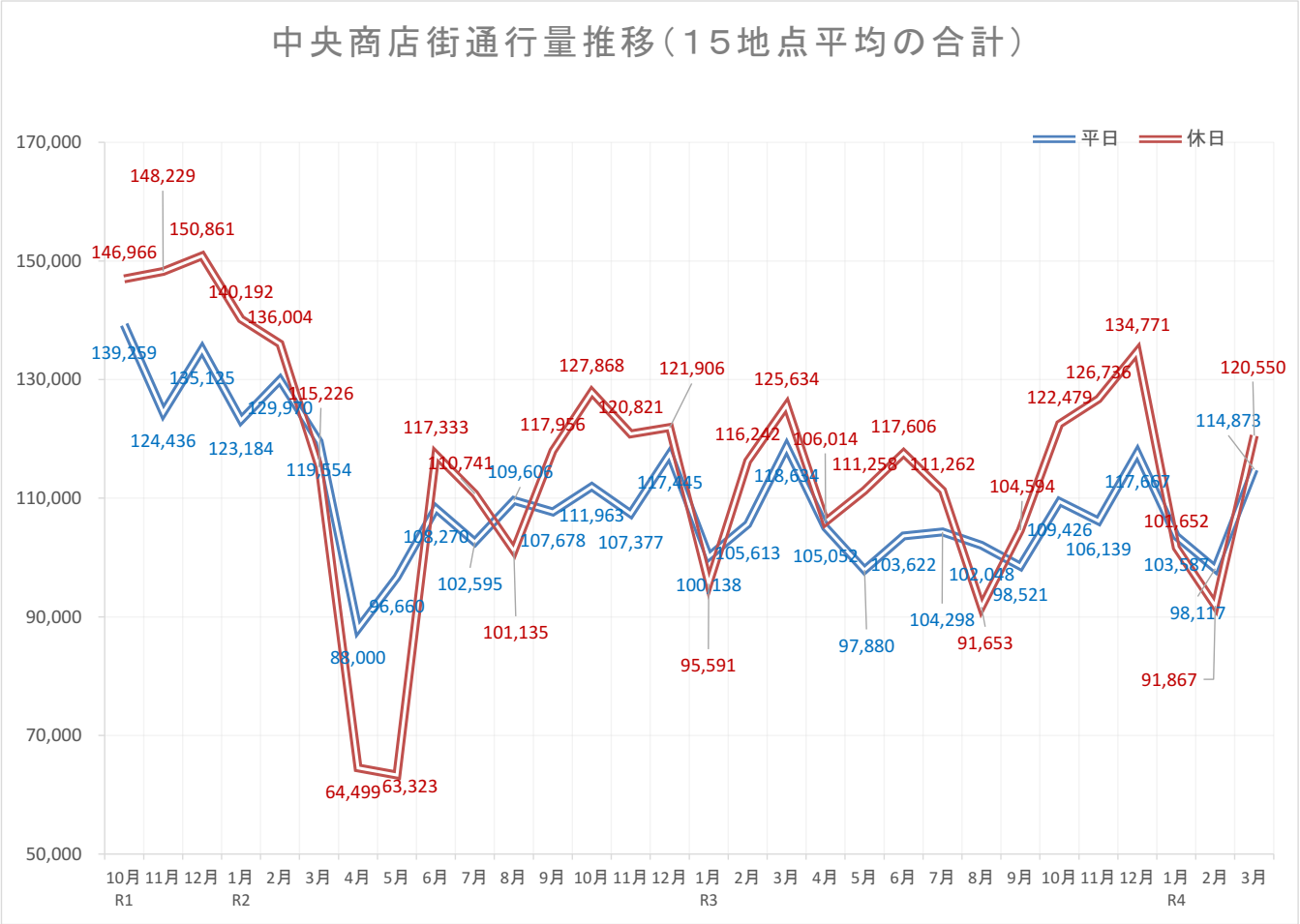

令和元年１０月以降の通行量の推移（平日）

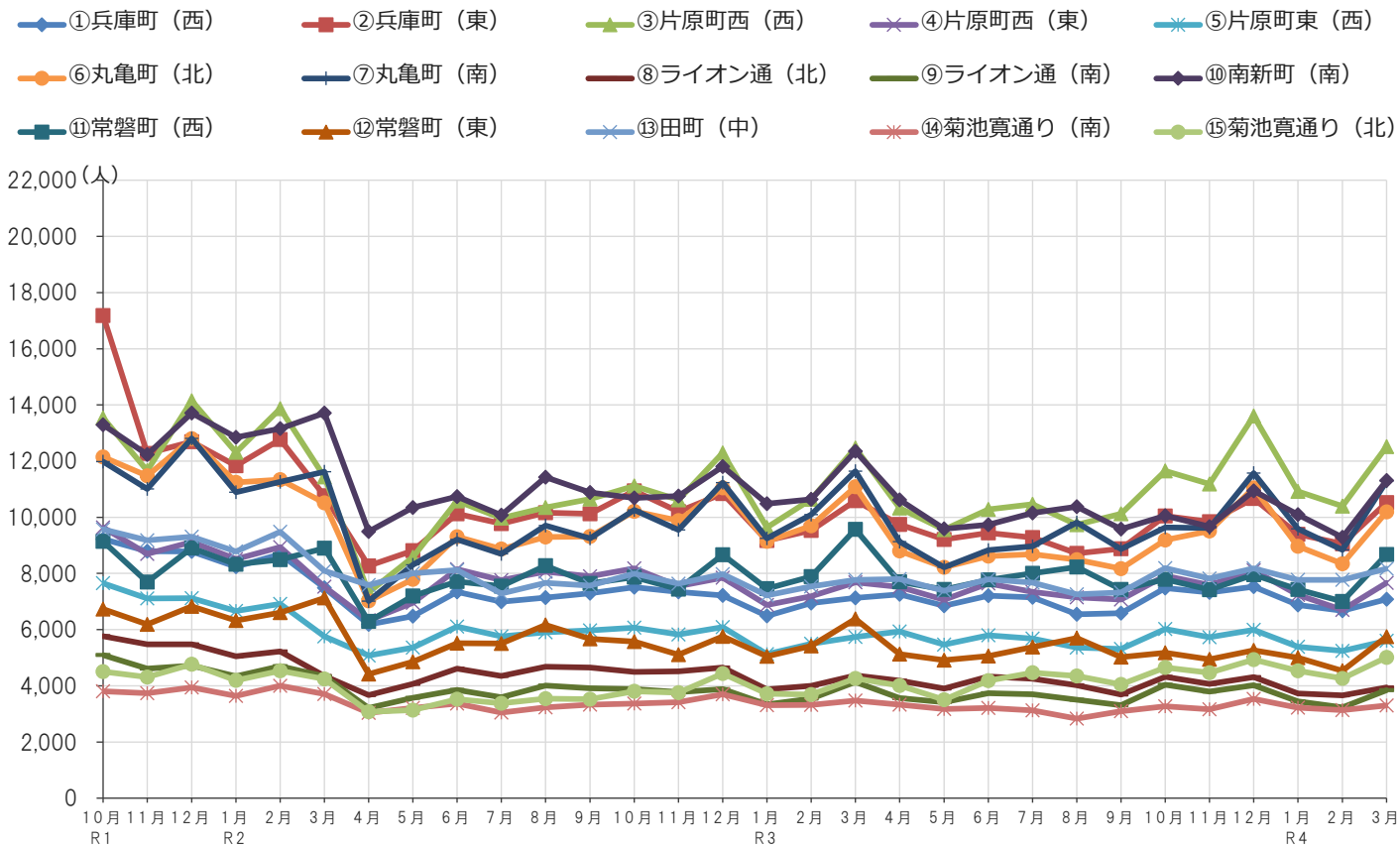

令和元年１０月以降の通行量の推移（休日）

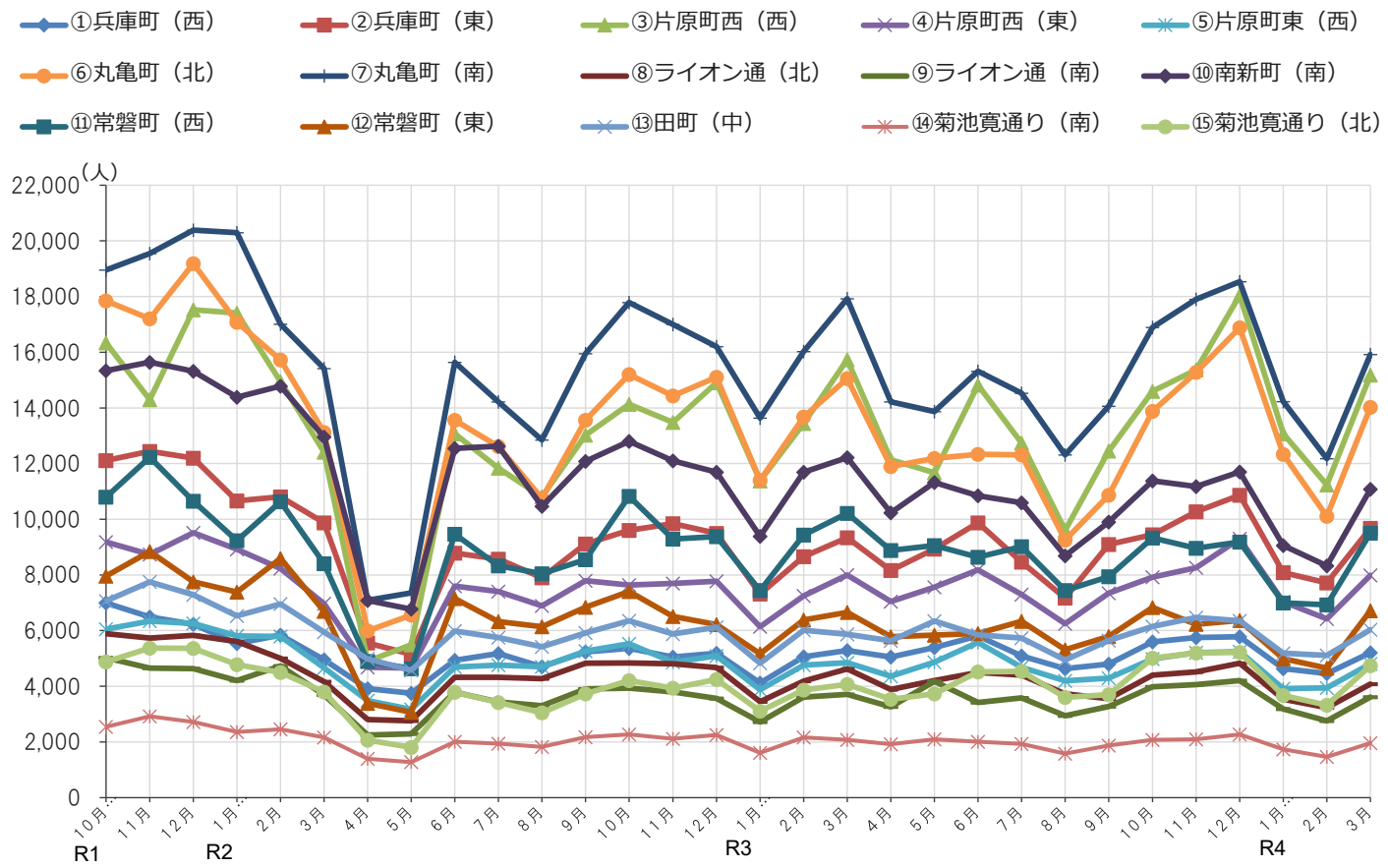

中央商店街通行量調査結果（１５地点）

調査時間　　午前１０時から午後７時まで（９時間）

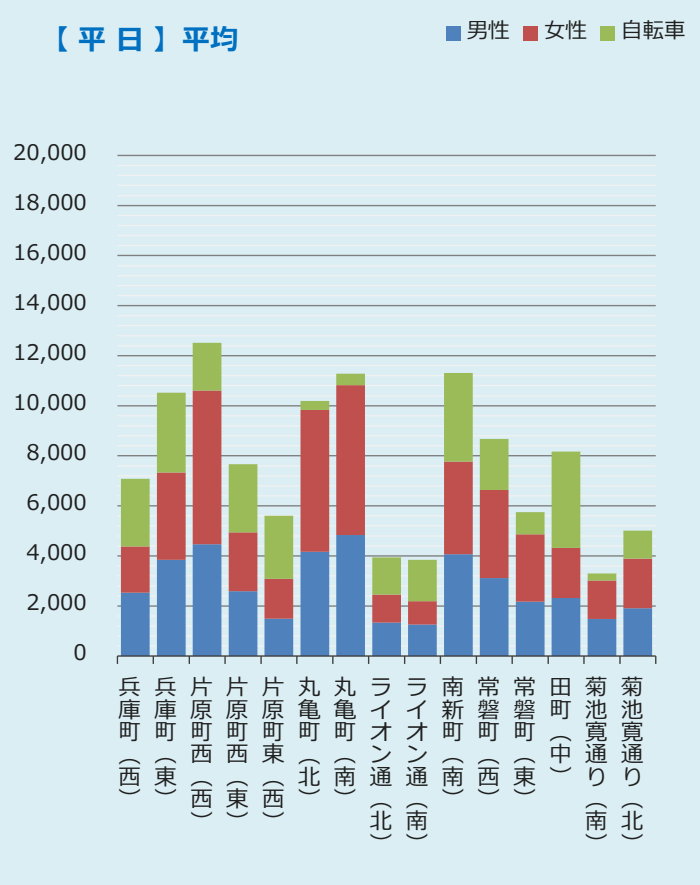

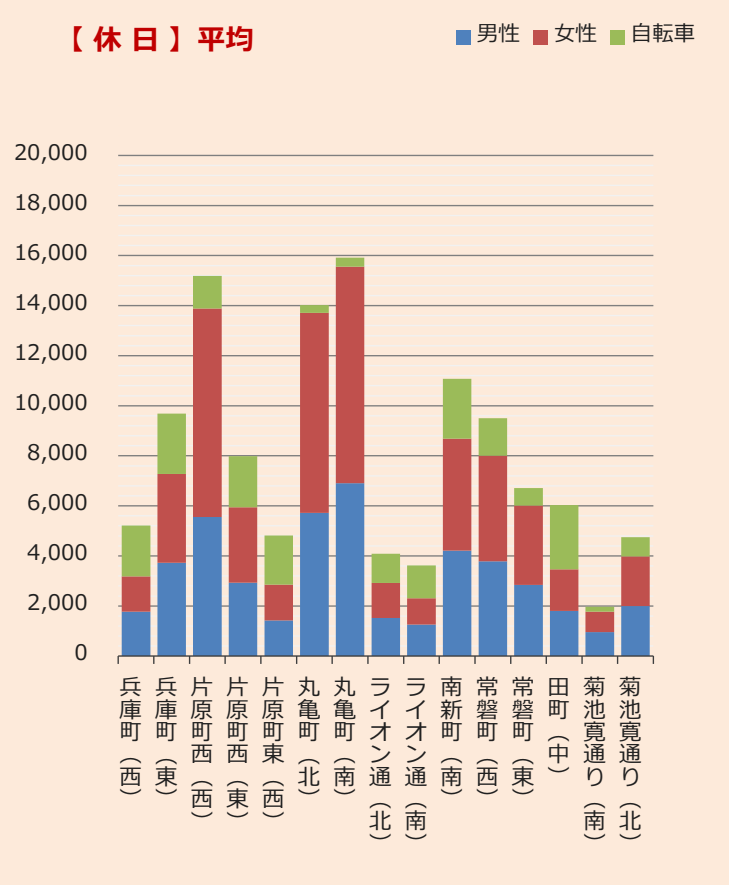

商店街	R4年3月【 平 日 】 平均					R4年3月【 休 日 】 平均				
	男性	女性	自転車	合計	女性比	男性	女性	自転車	合計	女性比
① 兵庫町（西）	2,532	1,851	2,700	7,083	42.2%	1,770	1,414	2,026	5,210	44.4%
② 兵庫町（東）	3,844	3,485	3,197	10,526	47.6%	3,730	3,545	2,408	9,683	48.7%
③ 片原町西（西）	4,461	6,149	1,906	12,516	58.0%	5,550	8,337	1,299	15,186	60.0%
④ 片原町西（東）	2,591	2,348	2,724	7,663	47.5%	2,930	3,009	2,048	7,987	50.7%
⑤ 片原町東（西）	1,490	1,599	2,513	5,602	51.8%	1,421	1,429	1,963	4,813	50.1%
⑥ 丸亀町（北）	4,168	5,659	366	10,193	57.6%	5,721	7,993	309	14,023	58.3%
⑦ 丸亀町（南）	4,831	5,992	455	11,278	55.4%	6,910	8,644	366	15,920	55.6%
⑧ ライオン通（北）	1,336	1,119	1,487	3,942	45.6%	1,522	1,402	1,160	4,084	47.9%
⑨ ライオン通（南）	1,261	929	1,658	3,848	42.4%	1,257	1,052	1,308	3,617	45.6%
⑩ 南新町（南）	4,068	3,704	3,535	11,307	47.7%	4,209	4,477	2,391	11,077	51.5%
⑪ 常磐町（西）	3,118	3,520	2,039	8,677	53.0%	3,787	4,220	1,494	9,501	52.7%
⑫ 常磐町（東）	2,167	2,700	883	5,750	55.5%	2,842	3,172	697	6,711	52.7%
⑬ 田町（中）	2,313	2,010	3,851	8,174	46.5%	1,804	1,657	2,569	6,030	47.9%
⑭ 菊池寛通り（南）	1,479	1,534	290	3,303	50.9%	957	817	191	1,965	46.1%
⑮ 菊池寛通り（北）	1,913	1,975	1,123	5,011	50.8%	1,995	1,981	767	4,743	49.8%
１５地点合計	41,572	44,574	28,727	114,873	51.7%	46,405	53,149	20,996	120,550	53.4%

中央商店街通行量調査結果（１５地点）

調査時間　　午前１０時から午後７時まで（９時間）

商店街	調査方向	R4年3月【 平 日 】 平均					R4年3月【 休 日 】 平均				
		男性	女性	自転車	合計	女性比	男性	女性	自転車	合計	女性比
① 兵庫町（西）	西から東へ	1,125	840	1,351	3,316	42.7%	860	707	1,021	2,588	45.1%
	東から西へ	1,407	1,011	1,349	3,767	41.8%	910	707	1,005	2,622	43.7%
	計	2,532	1,851	2,700	7,083	42.2%	1,770	1,414	2,026	5,210	44.4%
② 兵庫町（東）	西から東へ	2,043	1,890	1,643	5,576	48.1%	1,919	1,829	1,178	4,926	48.8%
	東から西へ	1,801	1,595	1,554	4,950	47.0%	1,811	1,716	1,230	4,757	48.7%
	計	3,844	3,485	3,197	10,526	47.6%	3,730	3,545	2,408	9,683	48.7%
③ 片原町西（西）	北から南へ	2,240	2,964	1,042	6,246	57.0%	2,666	4,013	656	7,335	60.1%
	南から北へ	2,221	3,185	864	6,270	58.9%	2,884	4,324	643	7,851	60.0%
	計	4,461	6,149	1,906	12,516	58.0%	5,550	8,337	1,299	15,186	60.0%
④ 片原町西（東）	西から東へ	1,508	1,331	1,565	4,404	46.9%	1,553	1,550	1,037	4,140	50.0%
	東から西へ	1,083	1,017	1,159	3,259	48.4%	1,377	1,459	1,011	3,847	51.4%
	計	2,591	2,348	2,724	7,663	47.5%	2,930	3,009	2,048	7,987	50.7%
⑤ 片原町東（西）	西から東へ	832	925	1,432	3,189	52.6%	685	699	1,021	2,405	50.5%
	東から西へ	658	674	1,081	2,413	50.6%	736	730	942	2,408	49.8%
	計	1,490	1,599	2,513	5,602	51.8%	1,421	1,429	1,963	4,813	50.1%
⑥ 丸亀町（北）	北から南へ	2,132	2,795	156	5,083	56.7%	2,855	3,950	138	6,943	58.0%
	南から北へ	2,036	2,864	210	5,110	58.4%	2,866	4,043	171	7,080	58.5%
	計	4,168	5,659	366	10,193	57.6%	5,721	7,993	309	14,023	58.3%
⑦ 丸亀町（南）	北から南へ	2,510	3,137	84	5,731	55.6%	3,452	4,510	68	8,030	56.6%
	南から北へ	2,321	2,855	371	5,547	55.2%	3,458	4,134	298	7,890	54.5%
	計	4,831	5,992	455	11,278	55.4%	6,910	8,644	366	15,920	55.6%
⑧ ライオン通（北）	北から南へ	660	494	867	2,021	42.8%	741	647	653	2,041	46.6%
	南から北へ	676	625	620	1,921	48.0%	781	755	507	2,043	49.2%
	計	1,336	1,119	1,487	3,942	45.6%	1,522	1,402	1,160	4,084	47.9%
⑨ ライオン通（南）	北から南へ	626	486	864	1,976	43.7%	638	530	650	1,818	45.4%
	南から北へ	635	443	794	1,872	41.1%	619	522	658	1,799	45.7%
	計	1,261	929	1,658	3,848	42.4%	1,257	1,052	1,308	3,617	45.6%
⑩ 南新町（南）	北から南へ	2,162	1,968	2,054	6,184	47.7%	2,082	2,290	1,197	5,569	52.4%
	南から北へ	1,906	1,736	1,481	5,123	47.7%	2,127	2,187	1,194	5,508	50.7%
	計	4,068	3,704	3,535	11,307	47.7%	4,209	4,477	2,391	11,077	51.5%
⑪ 常磐町（西）	西から東へ	1,936	2,111	1,301	5,348	52.2%	2,138	2,307	876	5,321	51.9%
	東から西へ	1,182	1,409	738	3,329	54.4%	1,649	1,913	618	4,180	53.7%
	計	3,118	3,520	2,039	8,677	53.0%	3,787	4,220	1,494	9,501	52.7%
⑫ 常磐町（東）	西から東へ	1,258	1,542	436	3,236	55.1%	1,450	1,628	304	3,382	52.9%
	東から西へ	909	1,158	447	2,514	56.0%	1,392	1,544	393	3,329	52.6%
	計	2,167	2,700	883	5,750	55.5%	2,842	3,172	697	6,711	52.7%
⑬ 田町（中）	北から南へ	1,205	1,093	2,310	4,608	47.6%	890	862	1,326	3,078	49.2%
	南から北へ	1,108	917	1,541	3,566	45.3%	914	795	1,243	2,952	46.5%
	計	2,313	2,010	3,851	8,174	46.5%	1,804	1,657	2,569	6,030	47.9%
⑭ 菊池寛通り（南）	西から東へ	888	977	165	2,030	52.4%	513	446	101	1,060	46.5%
	東から西へ	591	557	125	1,273	48.5%	444	371	90	905	45.5%
	計	1,479	1,534	290	3,303	50.9%	957	817	191	1,965	46.1%
⑮ 菊池寛通り（北）	西から東へ	942	1,047	479	2,468	52.6%	930	957	352	2,239	50.7%
	東から西へ	971	928	644	2,543	48.9%	1,065	1,024	415	2,504	49.0%
	計	1,913	1,975	1,123	5,011	50.8%	1,995	1,981	767	4,743	49.8%
１５地点合計		41,572	44,574	28,727	114,873	51.7%	46,405	53,149	20,996	120,550	53.4%