

主要な眺望 景観の状況	<ul style="list-style-type: none"> ・ 南～南西方向の視界が開けているが、南に位置する対象事業実施区域は丘陵地により視界が一部遮られる。また、国道 193 号線と県道 165 号線間を繋ぐ通り道であり、道中には田渡池や鮎滝カントリークラブがある。
景観資源の 視認状況	<ul style="list-style-type: none"> ・ 対象事業実施区域方向の眺望景観には、景観資源の香東川が視認できる。
眺望景観	 <p>冬季（令和 7 年 2 月 14 日）</p>
	 <p>夏季（令和 7 年 8 月 1 日）</p>

図 6.9.1-4 眺望点からの撮影結果（No.3 鮎滝橋）



主要な眺望 景観の状況	・ 南東方向及び北西方向の視界は開けており、対象事業実施区域の位置する東南東方向を広く見渡せる。また、周囲はビニールハウスと家屋が並ぶ。
景観資源の 視認状況	・ 対象事業実施区域方向の眺望景観には、景観資源が含まれない。
眺望景観	 <p>冬季（令和 7 年 2 月 14 日）</p>
	 <p>夏季（令和 7 年 8 月 1 日）</p>

図 6.9.1-5 眺望点からの撮影結果（No.4 塩江町橋谷付近）


主要な眺望 景観の状況	・西～北東方向の視界は開けているが、東北東に位置する対処事業実施区域は丘陵地により視界が一部遮られる。また、周囲には水田が広がる。
景観資源の 視認状況	・対象事業実施区域方向の眺望景観には、景観資源が含まれない。
眺望景観	
	冬季（令和7年2月14日）
	
	夏季（令和7年8月1日）

図 6.9.1-6 眺望点からの撮影結果（No.5 香川町下倉付近）


主要な眺望 景観の状況	・ 南東方向の視界が開けているが、南東に位置する対象事業実施区域は丘陵地により視界が一部遮られる。また、周囲には高松空港の滑走路を見渡すことができる。
景観資源の 視認状況	・ 対象事業実施区域方向の眺望景観には、景観資源が含まれない。
眺望景観	
	冬季（令和 7 年 2 月 14 日）
	
	夏季（令和 7 年 7 月 31 日）

図 6.9.1-7 眺望点からの撮影結果（No.6 さぬき空港公園（展望広場））