

表 6.9.1-6(2) 景観資源の調査結果

No.	調査地点	概要
9	祇園山	<ul style="list-style-type: none"> ・高松空港から自動車で約 15 分の場所に位置する、高松市香川町東谷ある標高 275m の山である。香川のみどり 100 選に選ばれている。 ・登山による利用者が大半であり、山頂には灯籠がある。山頂からの景色は北方向が広く見渡せ、高松市街地まで見ることができる。 ・調査時には、利用者は見られなかったが、草刈りなどの維持管理がされており、一定程度の利用者はいると考えられる。 <div style="display: flex; justify-content: space-around; align-items: center;">   </div> <div style="display: flex; justify-content: space-around; align-items: center;"> <p>祇園山山頂</p> <p>山頂から事業地方向</p> </div>
10	田万ダム	<ul style="list-style-type: none"> ・高松空港から自動車で約 12 分の場所に位置する、綾川水系の田万川に建設されたダムである。香川のみどり 100 選に選ばれている。 ・田万ダムによって造られた綾山湖では、周辺を囲う道路でサイクルロードレースが開催されている。また、田万ダム公園ではホタルの観察を楽しむことができる。 ・調査時には、利用者は見られなかったが、草刈りなどの維持管理がされており、一定程度の利用者はいると考えられる。 <div style="display: flex; justify-content: space-around; align-items: center;">   </div> <div style="display: flex; justify-content: space-around; align-items: center;"> <p>田万ダム堤頂</p> <p>堤頂からの風景</p> </div>

3) 主要な眺望景観の状況

主要な眺望点から、夏季の現況写真の撮影を行った。撮影した現況写真を図 6.9.1-2～図 6.9.1-7に示す。



主要な眺望 景観の状況	・全方向の視界が開けているが、南に位置する対象事業実施区域は丘陵地により視界が一部遮られる。また、国道 193 号線と香東川が交差する橋で、周囲には水田が広がる。
景観資源の 視認状況	・対象事業実施区域方向の眺望景観には、景観資源の香東川が視認できる。
眺望景観	 <p>冬季（令和 7 年 2 月 14 日）</p>
	 <p>夏季（令和 7 年 8 月 1 日）</p>

図 6.9.1-2 眺望点からの撮影結果（No.1 岩崎橋北詰交差点）



<p>主要な眺望 景観の状況</p>	<ul style="list-style-type: none"> ・全方向の視界が開けているが、南南東に位置する対象事業実施区域は丘陵地により視界が一部遮られる。また、南側は滑走路、北側は高松市街地を見渡すことができる。
<p>景観資源の 視認状況</p>	<ul style="list-style-type: none"> ・対象事業実施区域方向の眺望景観には、景観資源が含まれない。
<p>眺望景観</p>	 <p>冬季（令和7年2月14日）</p>
	 <p>夏季（令和7年7月31日）</p>

図 6.9.1-3 眺望点からの撮影結果（No.2 高松空港展望台）