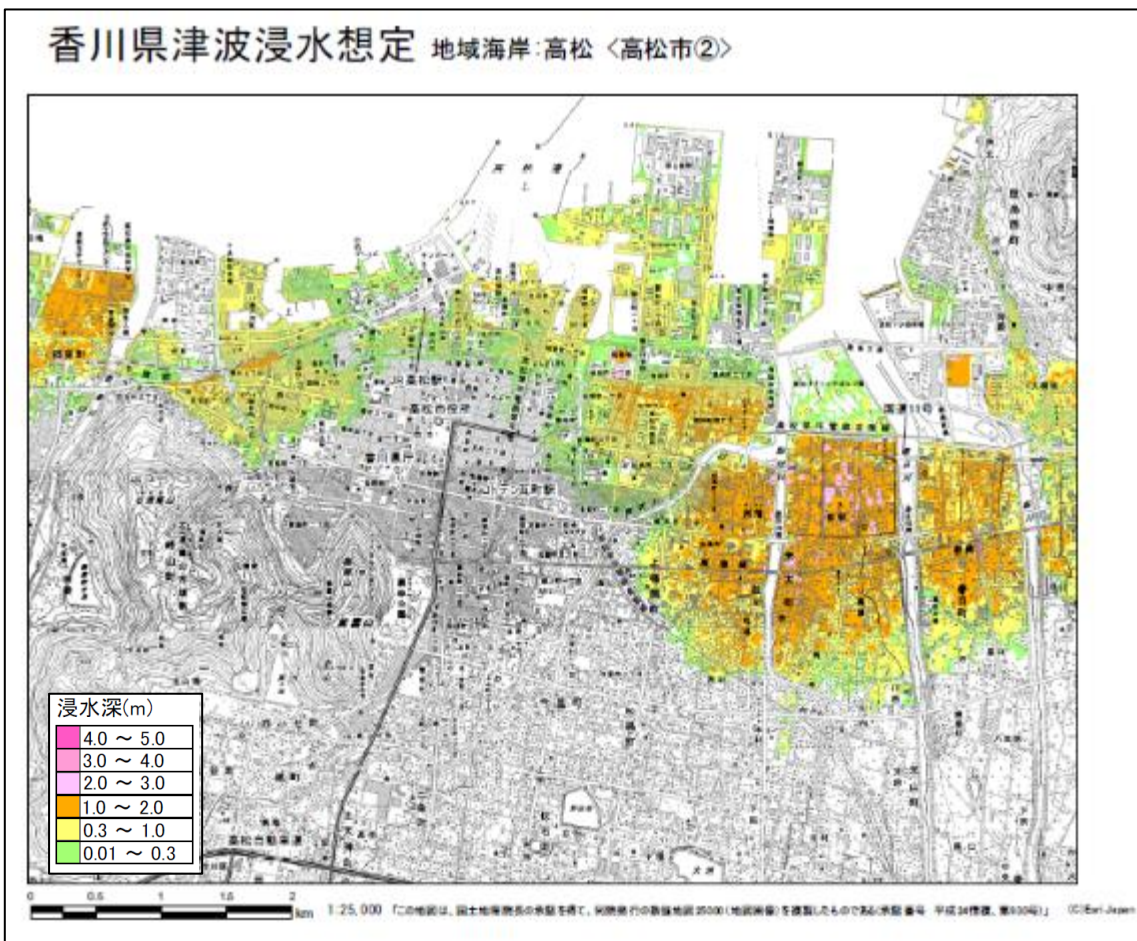
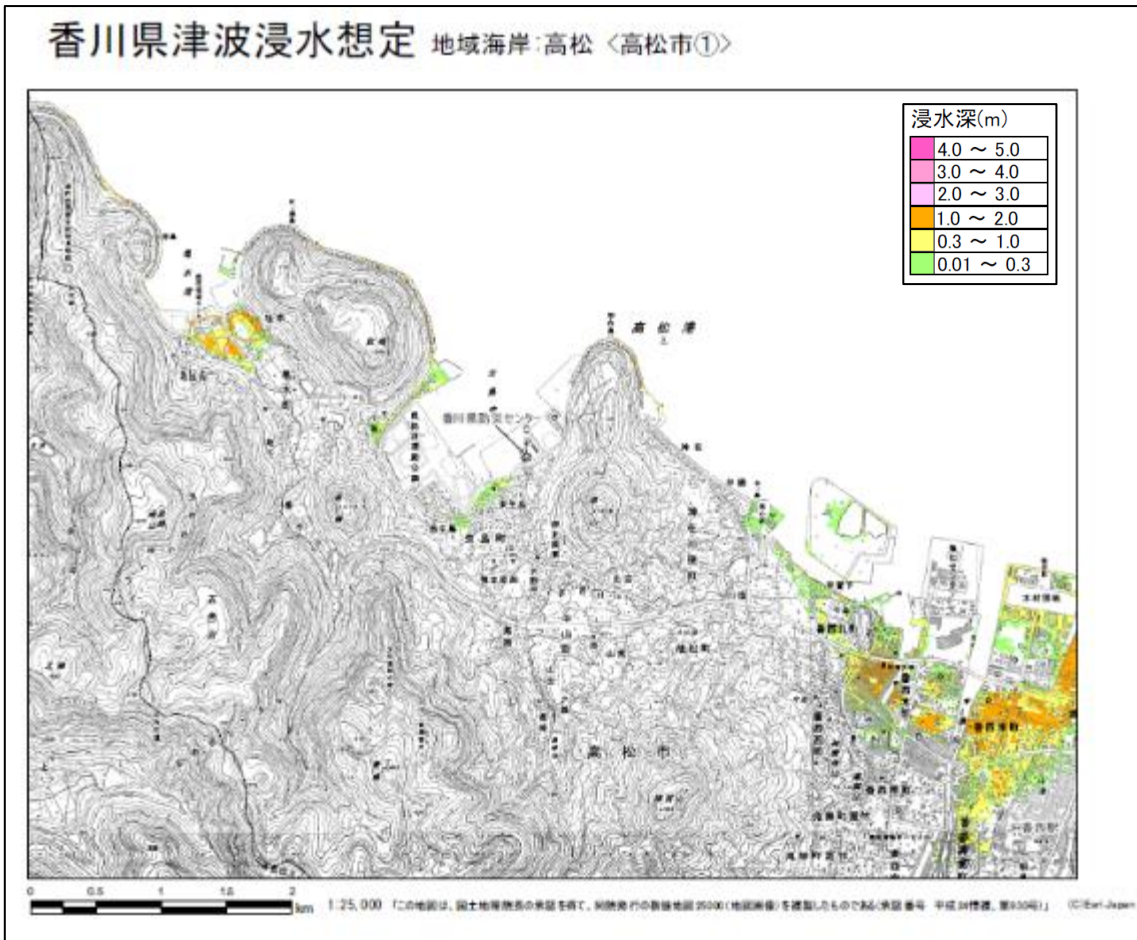


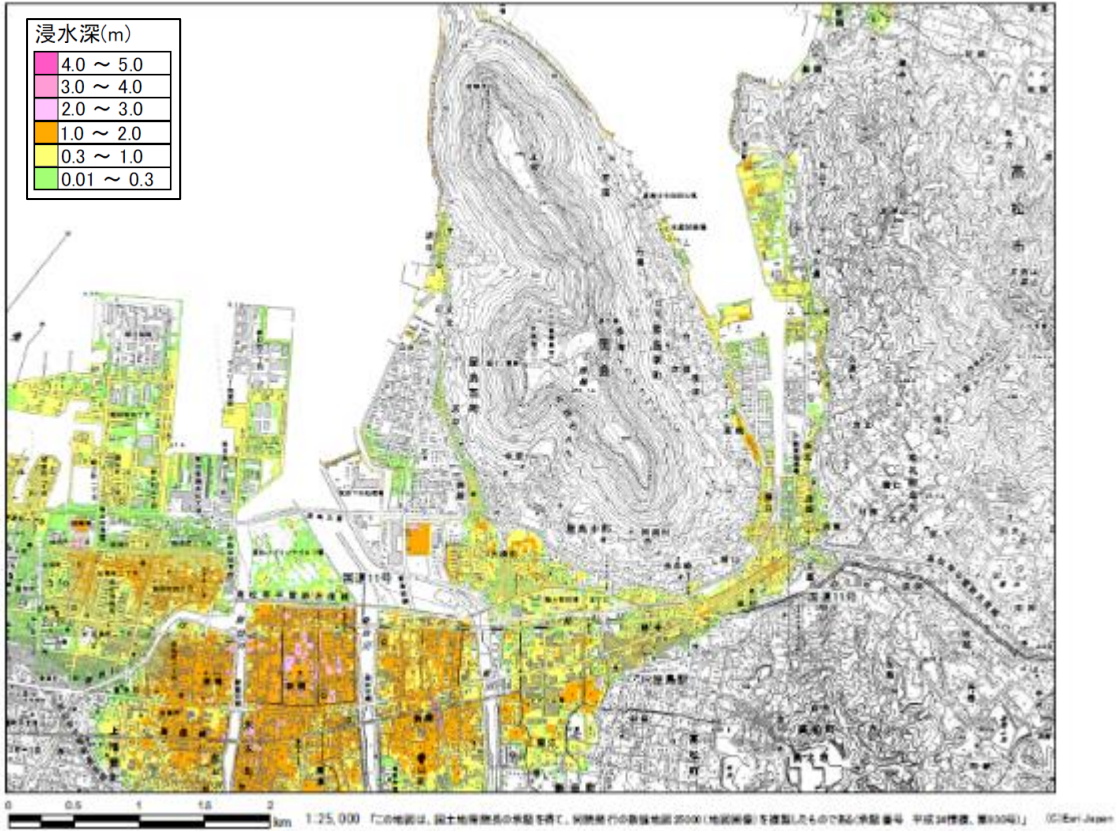
南海トラフ地震の被害想定

高松市沿岸部の津波浸水想定図（最大クラスの津波）

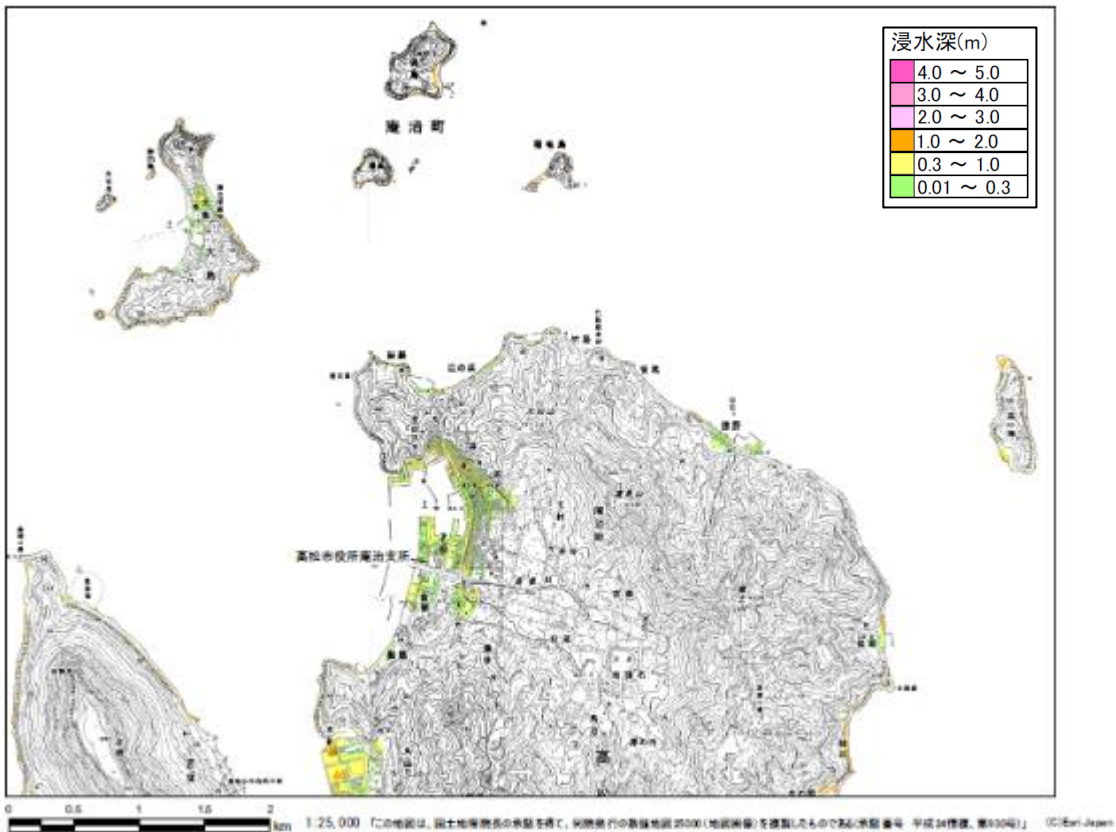
香川県地震・津波被害想定（第一次公表）



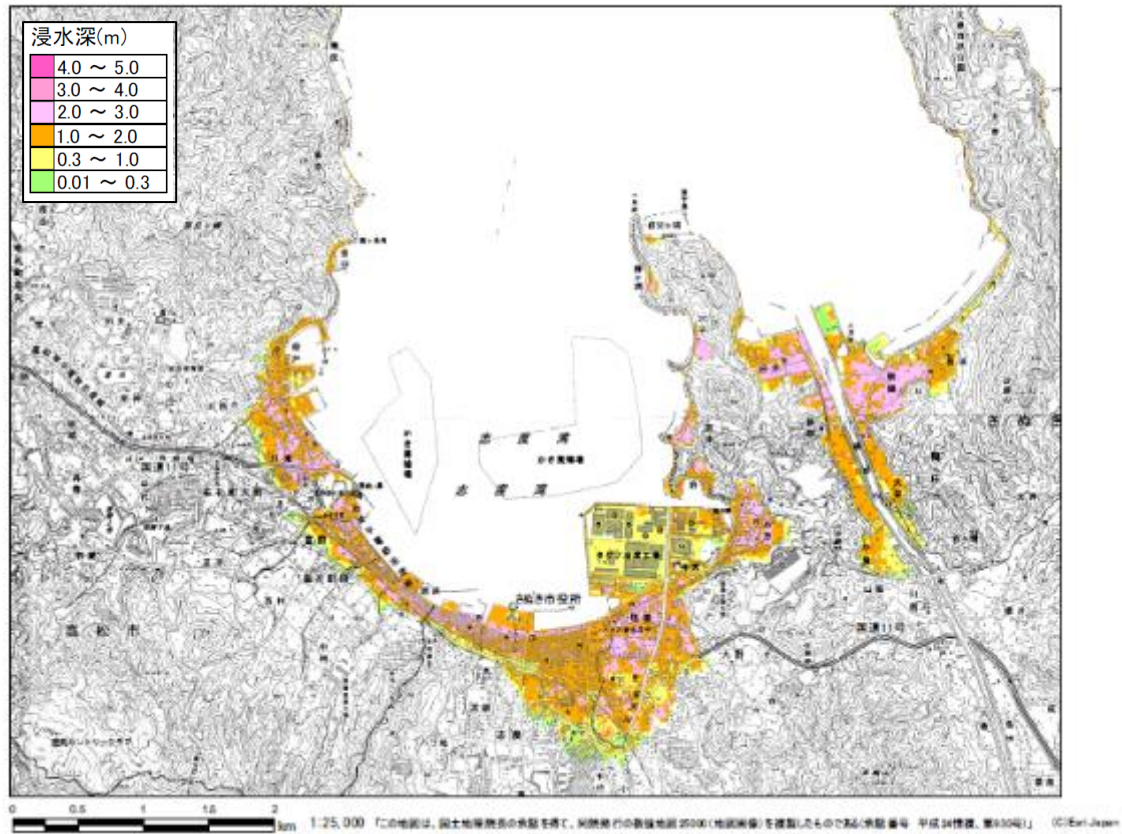
香川県津波浸水想定 地域海岸:高松〈高松市③〉



香川県津波浸水想定 地域海岸:高松〈高松市④〉

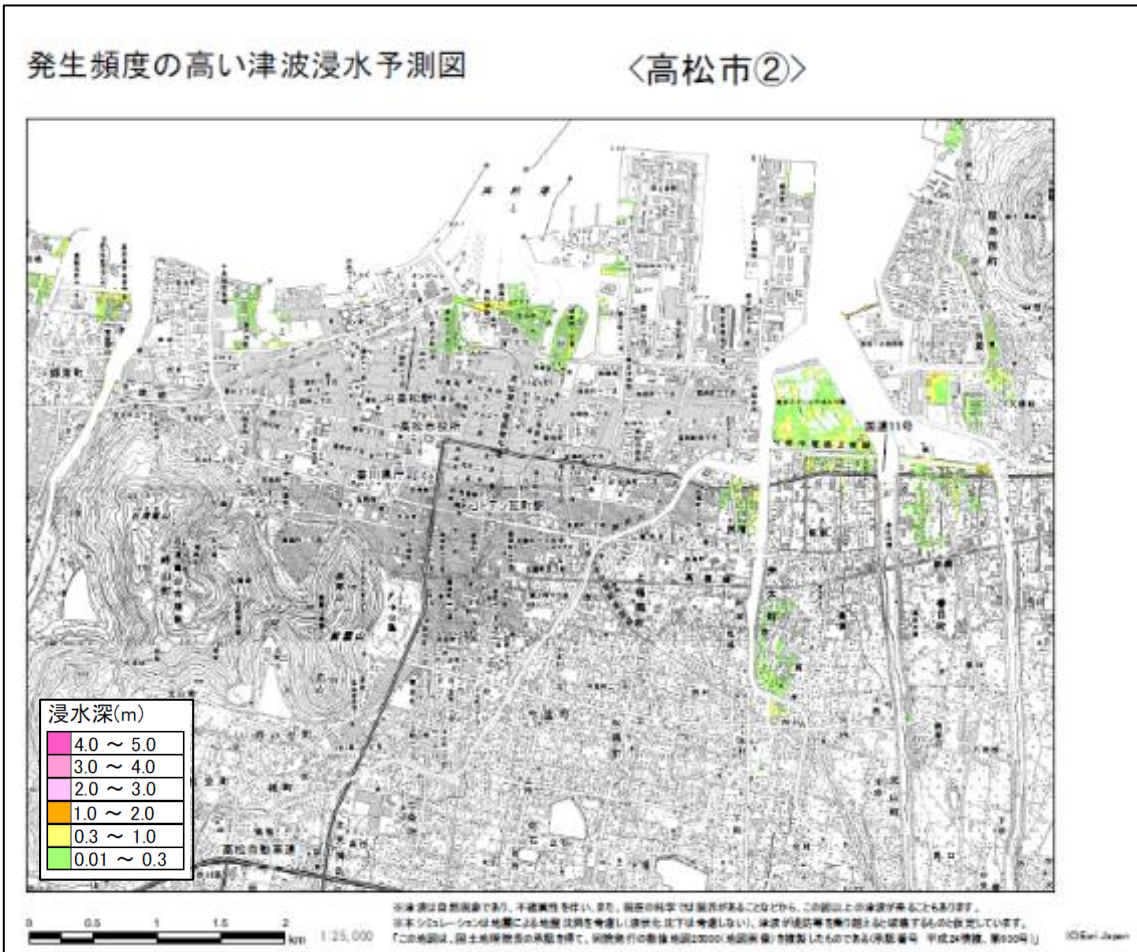
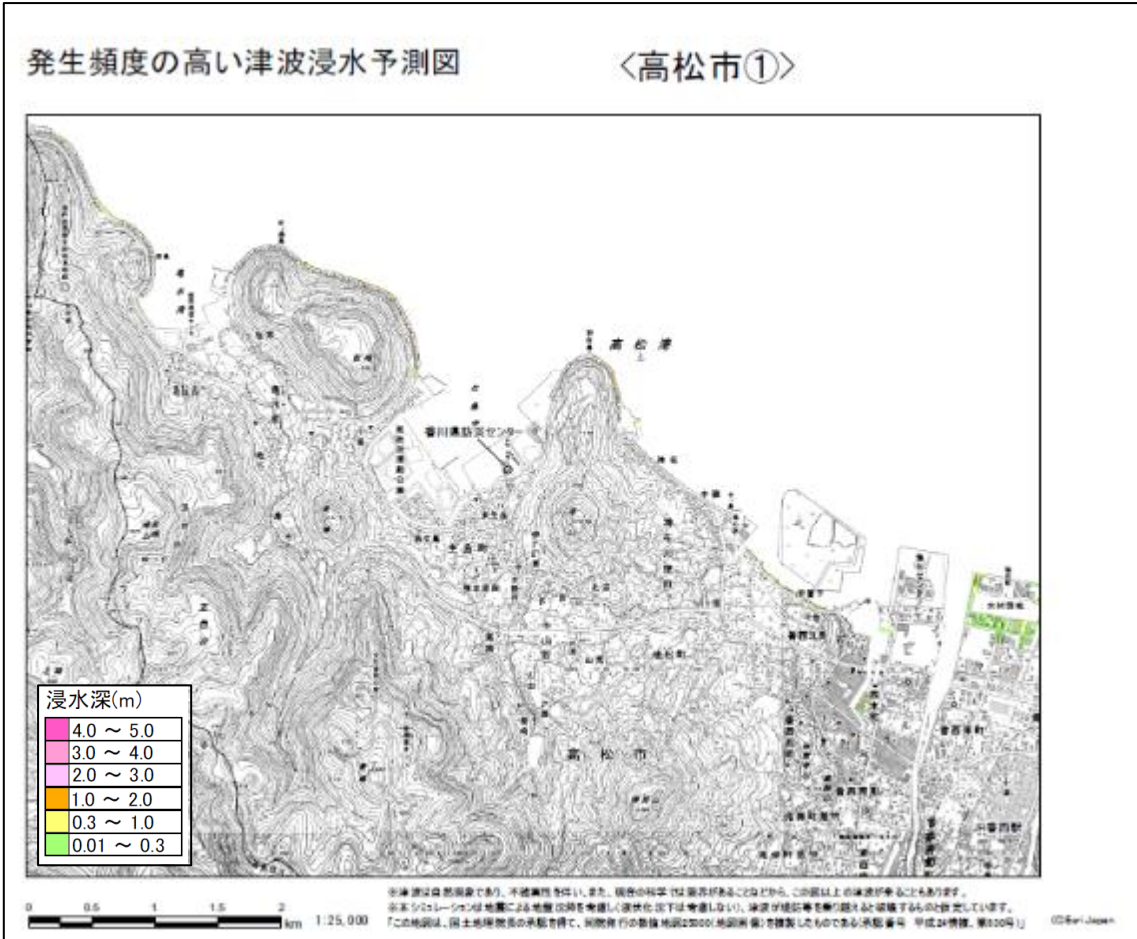


香川県津波浸水想定 地域海岸:高松〈高松市⑤・さぬき市①〉



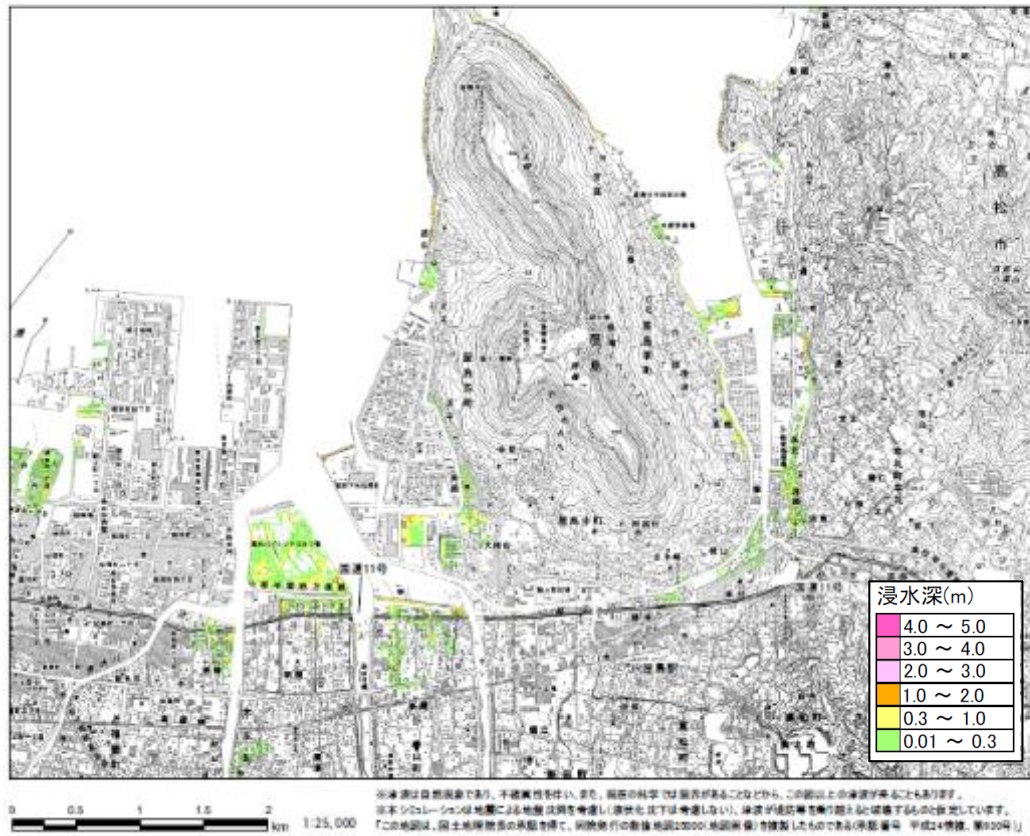
香川県津波浸水想定 地域海岸:高松〈高松市島しょ部〉





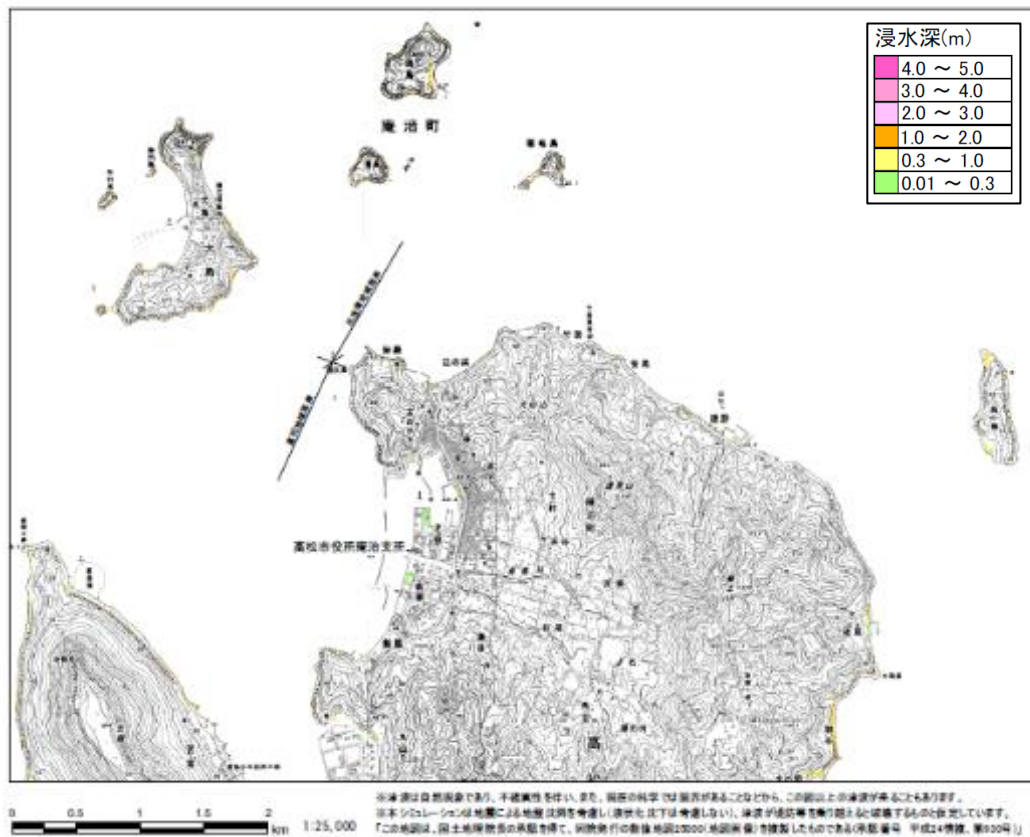
発生頻度の高い津波浸水予測図

〈高松市③〉



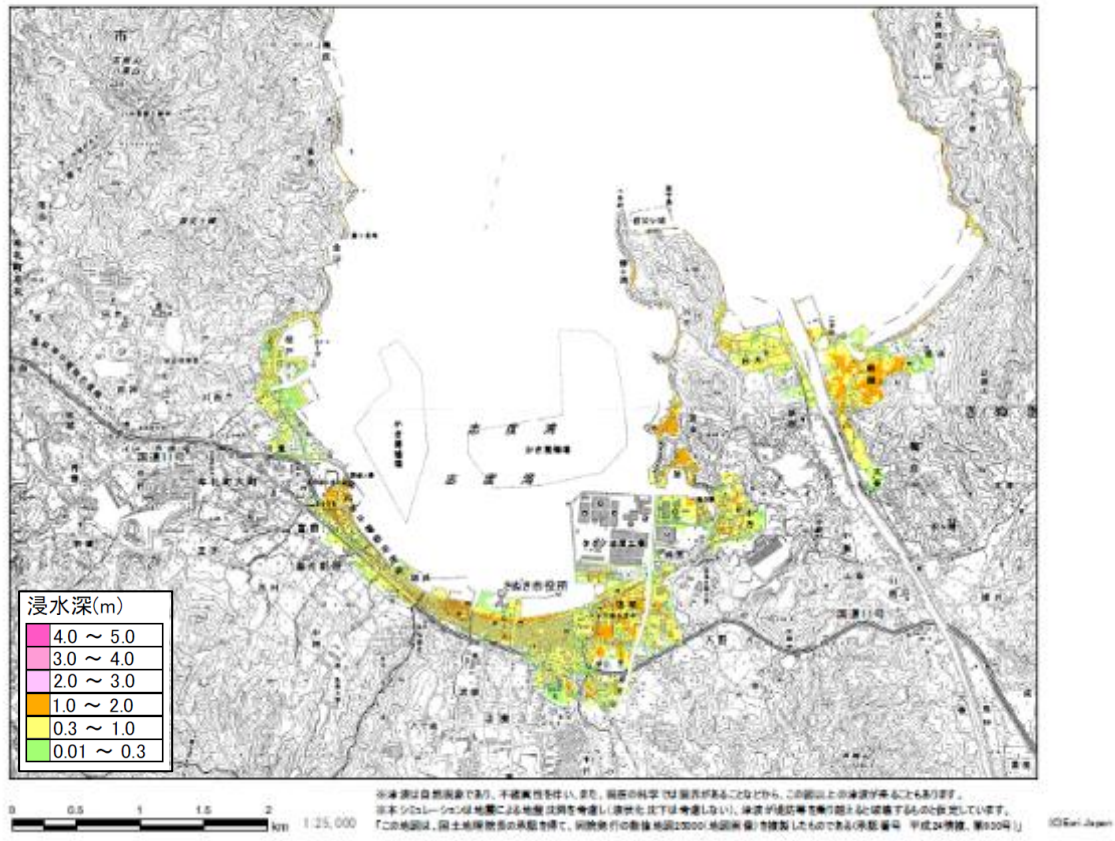
発生頻度の高い津波浸水予測図

〈高松市④〉



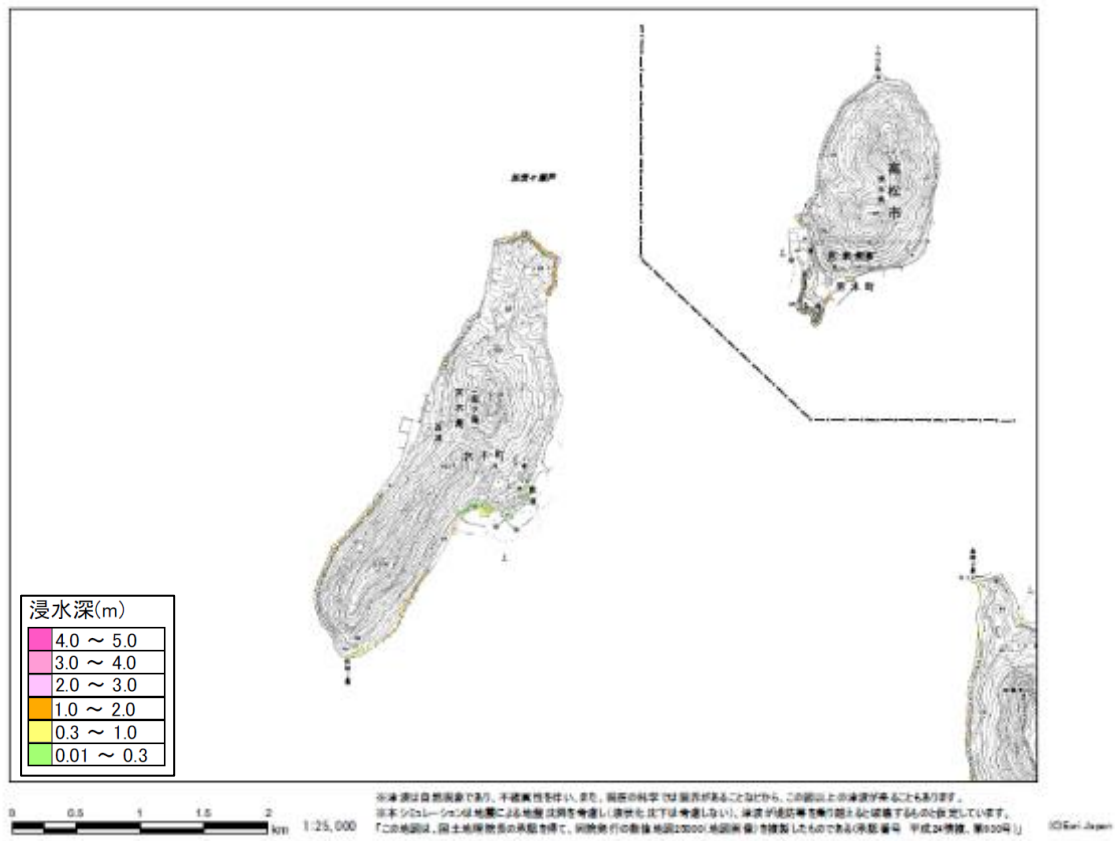
発生頻度の高い津波浸水予測図

〈高松市⑤・さぬき市①〉



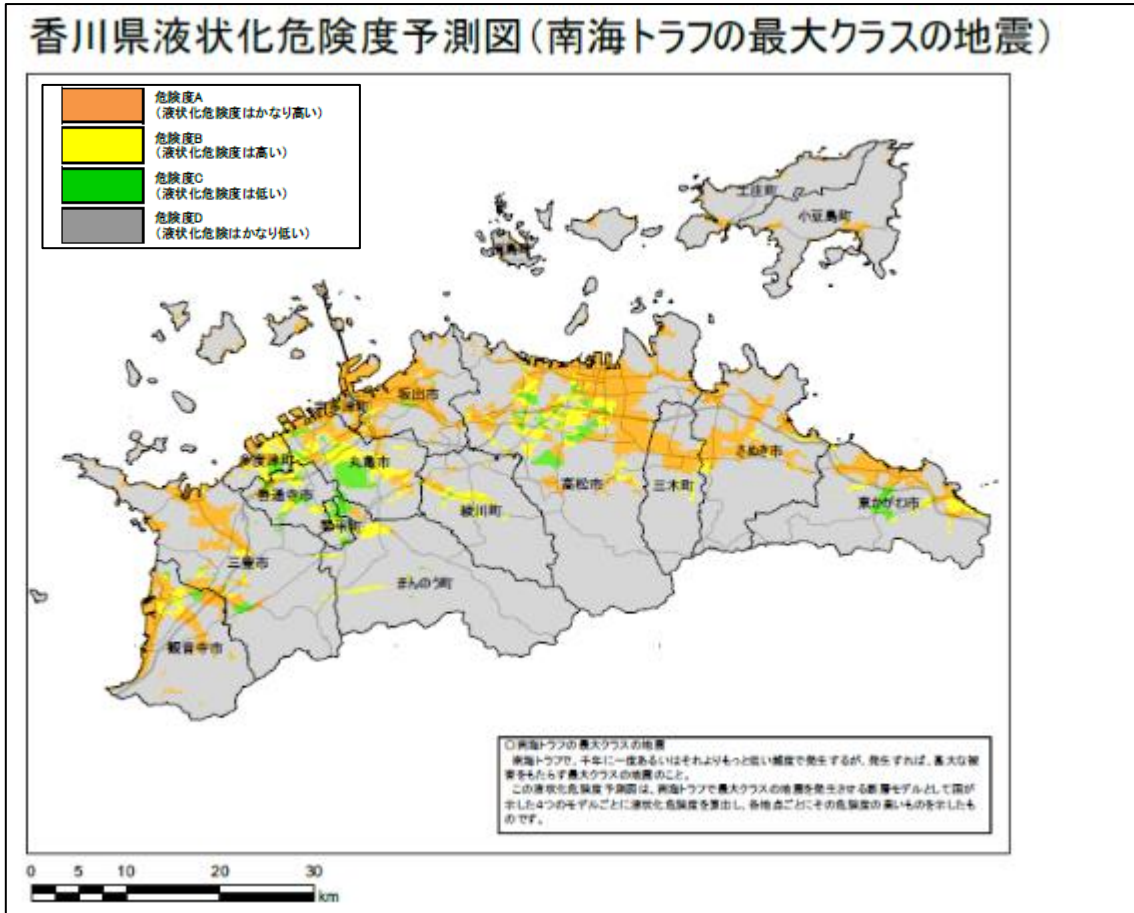
発生頻度の高い津波浸水予測図

〈高松市島しょ部〉



香川県液状化危険度予測図（最大クラスの地震）

香川県地震・津波被害想定（第一次公表）



香川県液状化危険度予測図（発生頻度の高い地震）

香川県地震・津波被害想定（第四次公表）

