様式1　地区の概要

香西

1.地区の概要

・市の北西部に位置し、海に面している。
・地区の大部分は香東川沿いの標高5m未満の氾濫平野、沿岸部は埋立地、西部は山地となっている。
・県道など主要な道路があり、鉄道ではJRが通る。
・65歳以上の高齢者が全体の30.9%を占める。

位置図

2.人口

		総人口	9,982 人	地区の割合	市の割合
人口	0～4歳		301 人	3.0 %	3.4 %
	5～64歳		6,597 人	66.1 %	67.8 %
	65～75歳		1,284 人	12.9 %	12.2 %
	75歳～		1,800 人	18.0 %	16.7 %
65歳以上の人口			3,084 人	30.9 %	28.8 %
世帯数			4,986 世帯		
世帯人員			2.0 人/世帯		2.0 人/世帯
人口密度			2147.2 人/㎢		1111.8 人/㎢

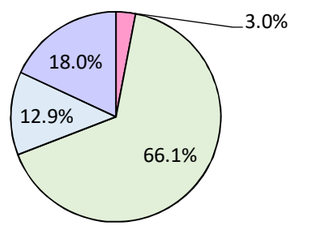

地区の人口構成

3.防災関連施設等

市役所、総合センター支所・出張所等	勝賀総合センター		
消防署・消防分署・出張所	高松市西消防署		
警察署・交番・駐在所	香西交番	広域救護病院・市立病院	医療法人社団勝賀　かつが整形外科クリニック
ヘリコプター臨時離着陸場	高松市香東川浄化センター内グランド	水位観測所等	愛染川(R-2)

4.要配慮者利用施設

洪水発生時	医療法人社団勝賀　かつが整形外科クリニック、初音保育所、ショートステイセンター一樹、特別養護老人ホーム一樹、有料老人ホームラ・ナシカこうざい、守里会看護福祉専門学校、アイムホーム、デイケアセンター希望の輪、キナシ大林病院内すみれ保育園、グループホーム La pause　香西、ソーシャルワークホーム香西、勝賀中学校、高松市ふれあい福祉センター勝賀、一般社団法人 ミント、クリエイティブハウス「バンジーＶ」、香西小学校、香西放課後児童クラブ　第1 クラブ、香西放課後児童クラブ　第2 クラブ、香西放課後児童クラブ　第3 クラブ、香西保育所、香西幼稚園
高潮発生時	シオンの丘ショートステイセンター、シオンの丘デイサービスセンター海、シオンの丘ホーム、保育サポートひまわり イオン高松店、初音保育所、ショートステイセンター一樹、特別養護老人ホーム一樹、ラ・ナシカこうざい、医療法人社団勝賀　かつが整形外科クリニック、アイムホーム、ソーシャルワークホーム香西、グループホーム　La pause　香西、高松市ふれあい福祉センター勝賀、クリエイティブハウス「バンジーＶ」、一般社団法人 ミント、勝賀中学校、香西小学校、香西放課後児童クラブ 第1 クラブ、香西放課後児童クラブ 第2 クラブ、香西放課後児童クラブ 第3 クラブ、香西保育所、香西幼稚園
土砂災害発生時	-

5.自主防災組織

香西校区自主防災会

6.指定緊急避難場所・指定避難所

名称	住所	電話 市外局番 087	指定避難所	災害対応の可否＊ 洪	内	土	高	地	津	火
香西小学校	香西南町703-1	881-3214	○	△	△	○	△	○	△	○
勝賀中学校	香西南町565	881-3141	○	△	△	○	△	○	○	○
香西コミュニティセンター	香西本町476-1	882-0294	○	○	○	○	△	○	○	×

＊災害対応の可否:「○」の現象に対応、「△」条件付き対応、「×」未対応　洪:洪水　内:内水氾濫　土:土砂災害　高:高潮　地:地震　津:津波　火:大規模な火災

7.津波避難ビル

名称	住所
香西コミュニティセンター	香西本町476-1
イオン高松店	香西本町1-1
ふれあい福祉センター勝賀	香西南町476-1
パーラーグランド香西	香西南町378-1
勝賀中学校	香西南町565
特別養護老人ホームシオンの丘ホーム	香西北町260

名称	住所
香西小学校	香西南町703-1
DCMダイキ香西店	香西東町350-1

8.土砂災害警戒区域箇所数

急傾斜地	特別警戒区域	13 箇所
	警戒区域	15 箇所
土石流	特別警戒区域	－ 箇所
	警戒区域	2 箇所
地すべり	警戒区域	－ 箇所

9.各災害による浸水面積

	浸水深別面積(㎡) ～50cm	～3m	～5m	～10m	10m以上
河川の氾濫	365,370	1,167,190	104,910	-	-
津波	489,540	458,430	-	-	-
高潮	249,140	2,278,390	26,390	-	-

10.防災対策の課題

地震:低地の一部で津波の危険性があるため、直ちに高所への避難が必要である。また、海岸沿いの低地では液状化の危険が予想されているため、避難路の検討も必要である。山沿いでは、余震に備えて土砂災害の危険がある地域からの避難が必要である。
風水害:低地の一部で洪水及び高潮による浸水が予想されている。また、山沿いでは土砂災害の危険がある。大雨や台風等が予想される場合は、危険な場所から安全な場所への早めの避難が必要である。

様式2
防災マップ
【香西】

凡　例

- 指定緊急避難場所・指定避難所※
- 広域救護病院・市立病院
- 市役所・総合センター・支所・出張所等
- 消防署・消防分署・出張所
- 消防団屯所
- 警察署・交番・駐在所
- ヘリコプター臨時離着陸場
- 公衆電話
- 屋外拡声子局
- 河川監視カメラ等
- 水位観測所
- 潮位観測所
- 地下道・アンダーパス
- 高松自動車道
- 国道・県道など主要道路
- 鉄道（JR）
- 鉄道（ことでん）

※津波避難ビルは様式6を確認してください。

様式3
標高マップ
【香西】

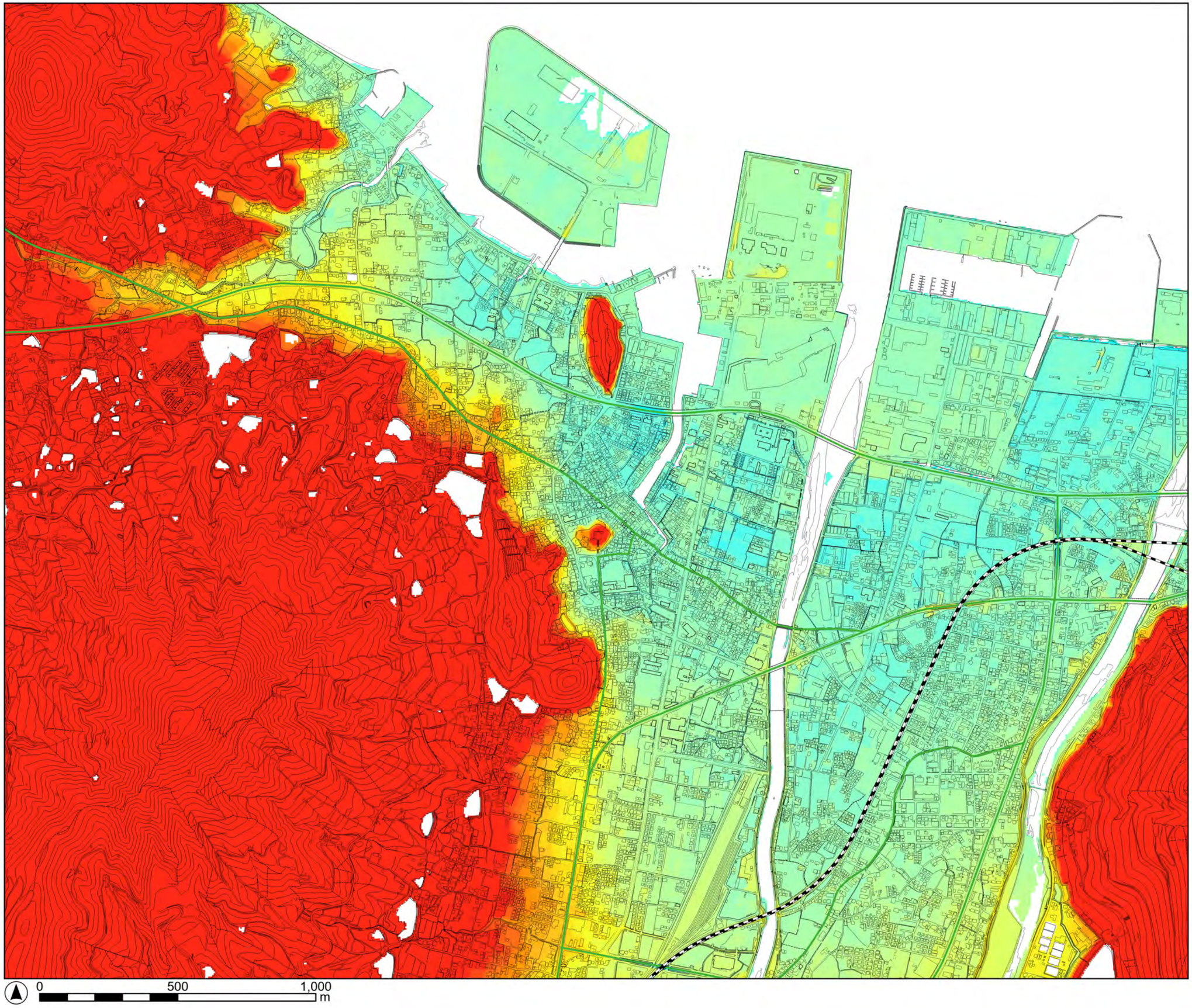

凡　例

- 高松自動車道
- 国道・県道など主要道路
- 鉄道（JR）
- 鉄道（ことでん）

標高値

15

-10

測量法に基づく国土地理院長承認（使用）
R 6JHs 636

様式4
洪水・土砂災害
ハザードマップ
【香西】

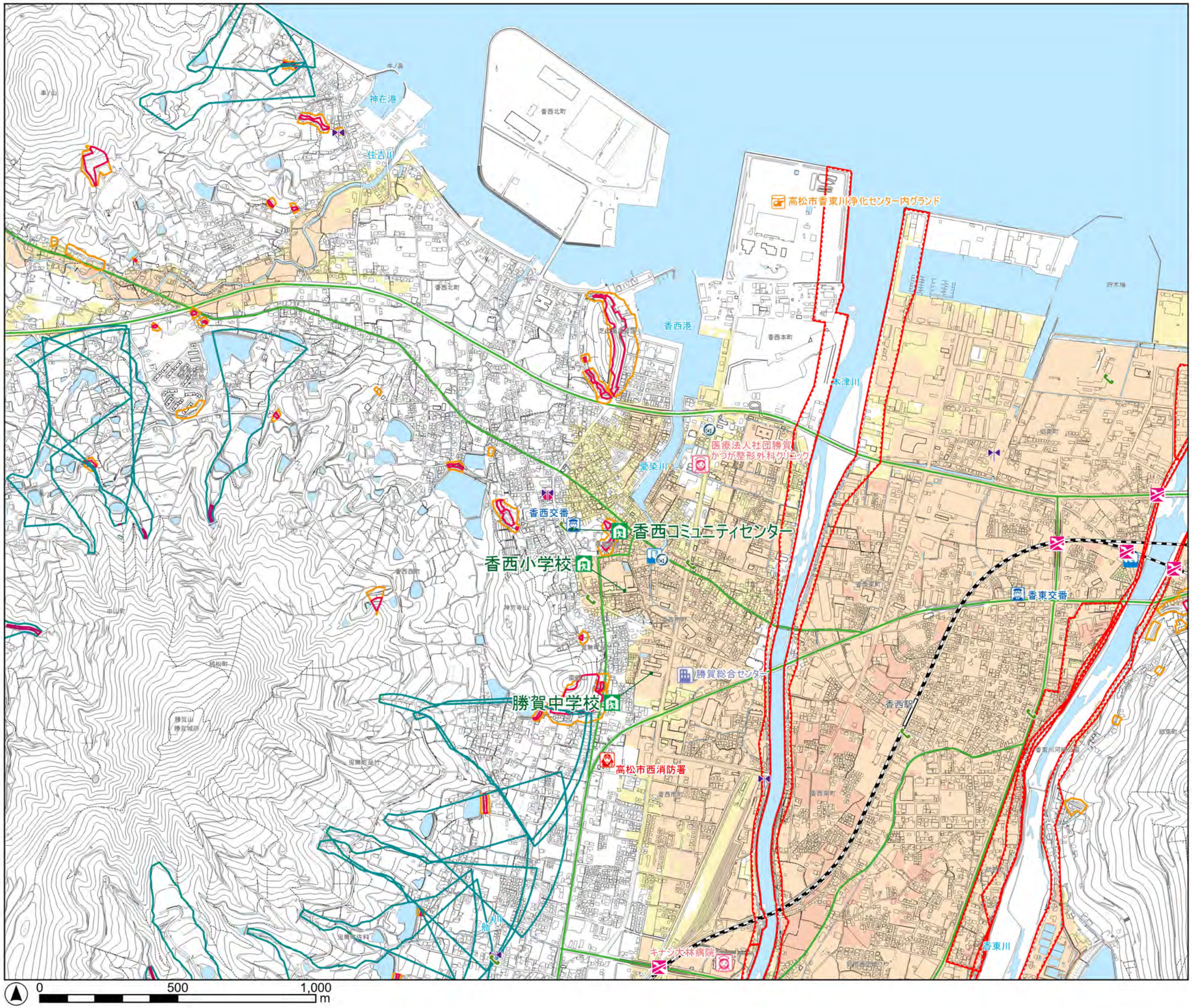

凡　例

- 指定緊急避難場所・指定避難所
- 広域救護病院・市立病院
- 市役所・総合センター・支所・出張所等
- 消防署・消防分署・出張所
- 消防団屯所
- 警察署・交番・駐在所
- ヘリコプター臨時離着陸場
- 公衆電話
- 屋外拡声子局
- 河川監視カメラ等
- 水位観測所
- 潮位観測所
- 地下道・アンダーパス
- 高松自動車道
- 国道・県道など主要道路
- 鉄道（JR）
- 鉄道（ことでん）

土砂災害（特別）警戒区域

- 警戒区域（地すべり）
- 特別警戒区域（土石流）
- 警戒区域（土石流）
- 特別警戒区域（急傾斜地の崩壊）
- 警戒区域（急傾斜地の崩壊）

洪水浸水想定区域

浸水深

- 5.0m以上
- 3.0m～5.0m未満
- 0.5m～3.0m未満
- 0.5m未満

- 家屋倒壊等はん濫想定区域

様式5
高潮・土砂災害
ハザードマップ
【香西】

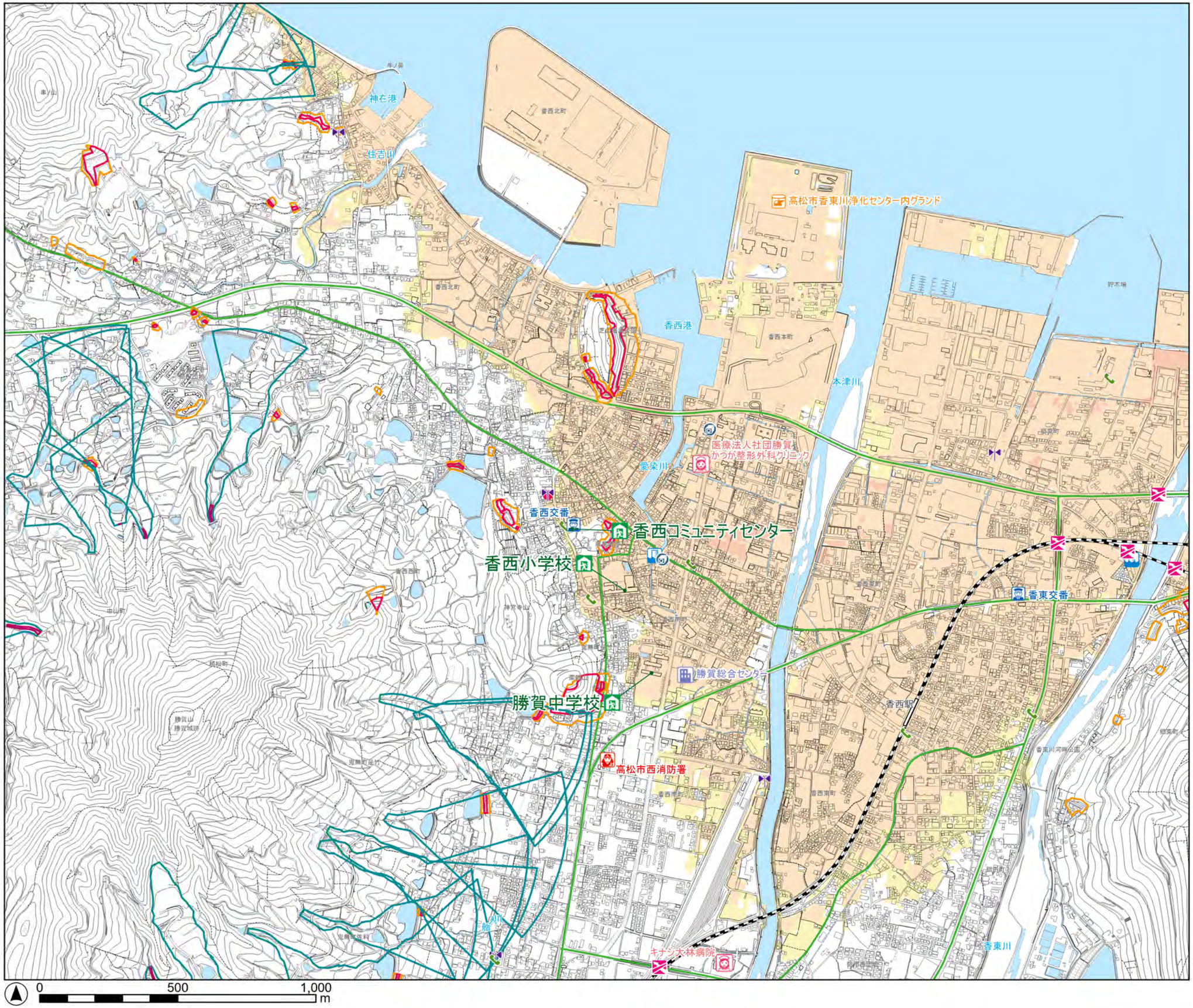

凡　例

- 指定緊急避難場所・指定避難所
- 広域救護病院・市立病院
- 市役所・総合センター・支所・出張所等
- 消防署・消防分署・出張所
- 消防団屯所
- 警察署・交番・駐在所
- ヘリコプター臨時離着陸場
- 公衆電話
- 屋外拡声子局
- 河川監視カメラ等
- 水位観測所
- 潮位観測所
- 地下道・アンダーパス
- 高松自動車道
- 国道・県道など主要道路
- 鉄道（JR）
- 鉄道（ことでん）

土砂災害（特別）警戒区域

- 警戒区域（地すべり）
- 特別警戒区域（土石流）
- 警戒区域（土石流）
- 特別警戒区域（急傾斜地の崩壊）
- 警戒区域（急傾斜地の崩壊）

高潮浸水想定区域

浸水深

- 5.0m以上
- 3.0m～5.0m未満
- 0.5m～3.0m未満
- 0.5m未満

様式6
津波・土砂災害ハザードマップ【香西】

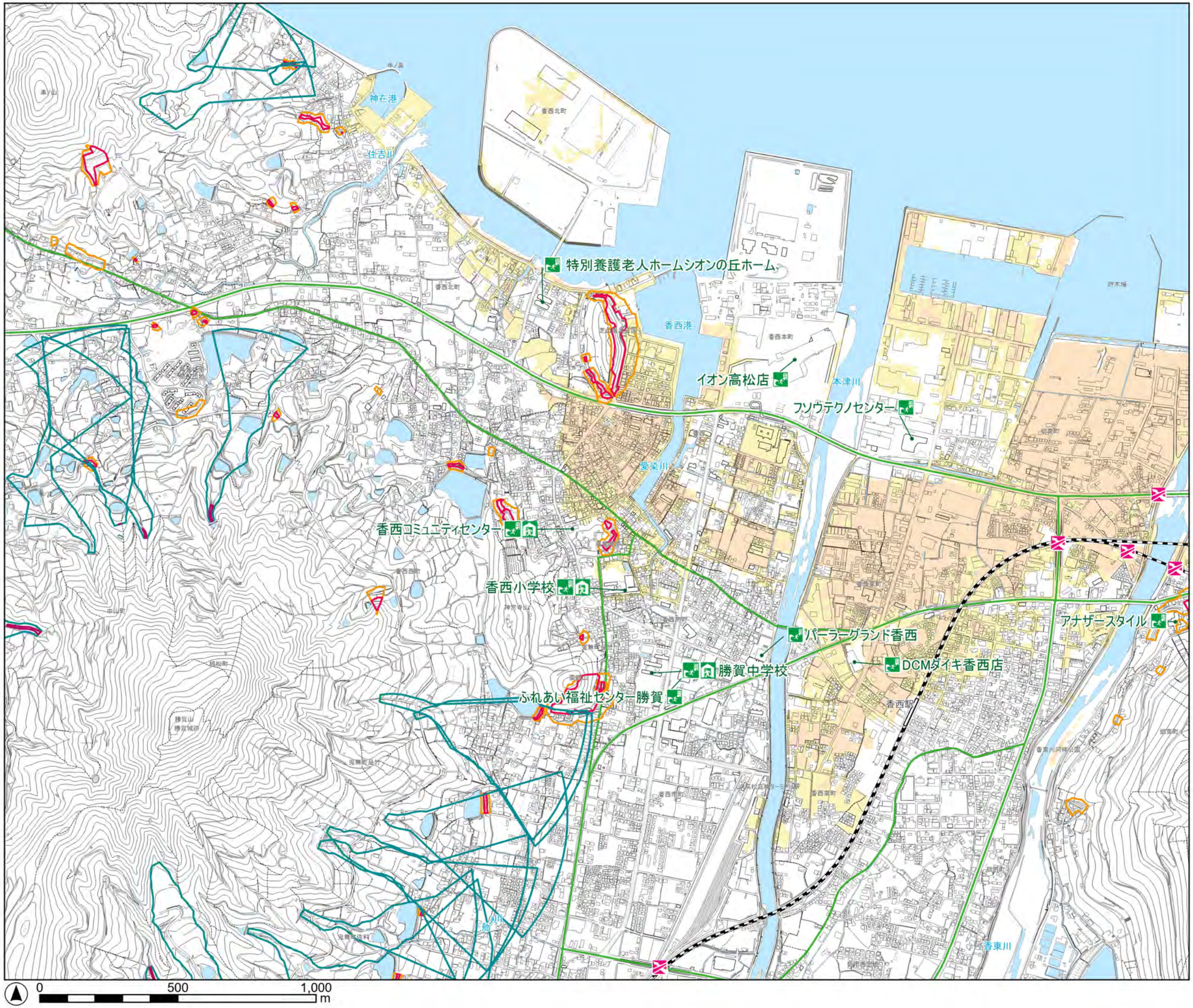

凡　例

- 指定緊急避難場所・指定避難所
- 津波避難ビル
- 地下道・アンダーパス
- 高松自動車道
- 国道・県道など主要道路
- 鉄道（JR）
- 鉄道（ことでん）

土砂災害（特別）警戒区域

- 警戒区域（地すべり）
- 特別警戒区域（土石流）
- 警戒区域（土石流）
- 特別警戒区域（急傾斜地の崩壊）
- 警戒区域（急傾斜地の崩壊）

津波浸水想定区域

浸水深

- 5.0m以上
- 3.0m～5.0m未満
- 0.5m～3.0m未満
- 0.5m未満

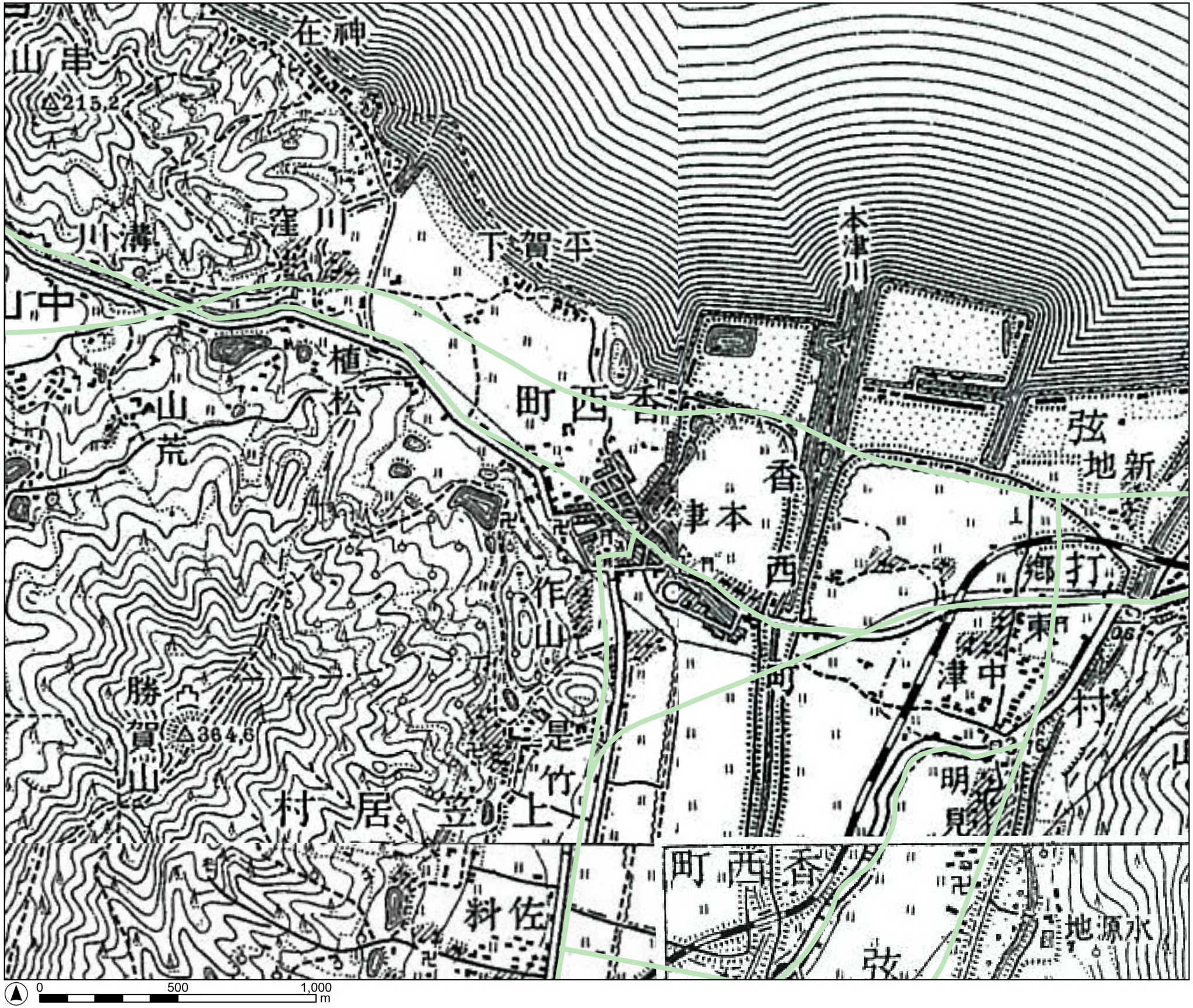

様式7
旧版地図
【香西】

凡　例

- 高松自動車道
- 国道・県道など主要道路

※昭和6年～12年に発行された5万分の1地形図
測量法に基づく国土地理院長承認（複製）
R 6JHf 422
本製品を複製する場合には、国土地理院の長の承認を得なければならない。

様式8
地形分類マップ
【香西】

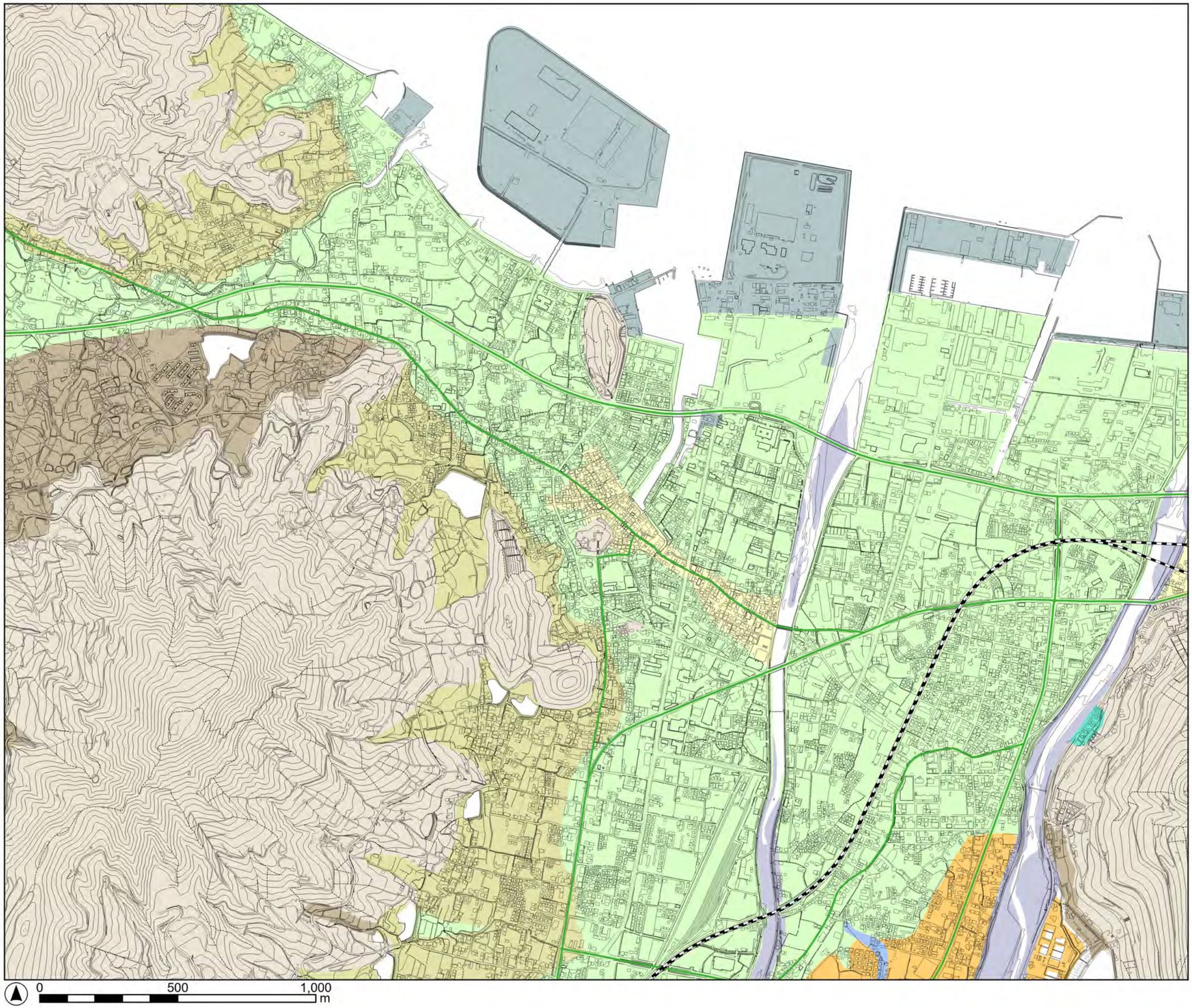

凡　例

- 高松自動車道
- 国道・県道など主要道路
- 鉄道（JR）
- 鉄道（ことでん）

地形分類図

- 山地
- 台地・段丘
- 山麓堆積地形
- 扇状地
- 自然堤防
- 砂州・砂丘
- 氾濫平野
- 後背湿地・湿地
- 旧河道・旧水部
- 河川敷・浜
- 埋立地
  （明治43年修正地図以降）

地形分類図は、国土地理院ベクトルタイル地形分類（自然地形）を使用しています。なお、五色台、讃岐塩江の図郭は、ベクトルタイル地形図の広域版、地形図、標高図、旧版地形図をもとに作成しました。