

様式1 地区の概要

庵治

1.地区の概要

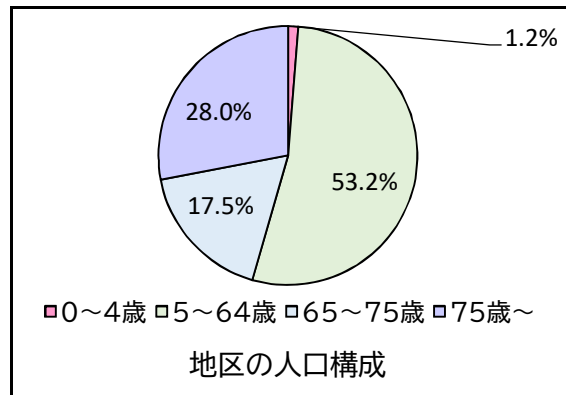
・市の北東部に位置し、海に囲まれた半島状。
 ・広い範囲が山地(五剣山など)、西側の長者川沿いに氾濫平野が分布する。西側沿岸部は埋立地となっている。
 ・半島の周囲を県道が通る。
 ・65歳以上の高齢者が全体の45.6%を占める。



位置図

2.人口

		総人口 4,408 人	地区の割合	市の割合
人口	0~4歳	55 人	1.2 %	3.4 %
	5~64歳	2,345 人	53.2 %	67.8 %
	65~75歳	773 人	17.5 %	12.2 %
	75歳~	1,235 人	28.0 %	16.7 %
65歳以上の人口		2,008 人	45.6 %	28.8 %
世帯数		2,184 世帯		
世帯人員		2.0 人/世帯		
人口密度		282.1 人/km ²		



3.防災関連施設等

市役所、総合センター支所・出張所等	庵治支所		
消防署・消防分署・出張所	-		
警察署・交番・駐在所	庵治駐在所	広域救護病院・市立病院	国立療養所大島青松園
ヘリコプター臨時離着陸場	大島ヘリポート	水位観測所等	汐入川(R-7)、長者北橋

4.要配慮者利用施設

洪水発生時	-
高潮発生時	谷の家、フォレスト、フォレスト2、谷の家2、庵治第二小学校(休校中)、国立療養所大島青松園、トライアングル、短期入所支援事業所クレイドル、庵治中学校、庵治小学校、庵治放課後児童クラブ、庵治こども園
土砂災害発生時	おるごーる、あじの里児童デイサービス「げんきくん」、特別養護老人ホーム あじの里、あじの里ショートステイサービスセンター、きらり、谷の家、あじの里デイサービスセンター、さくらとおりーぶ、さつき、谷の家2、フォレスト

5.自主防災組織

庵治地区自主防災連合会

6.指定緊急避難場所・指定避難所

名称	住所	電話 市外局番 087	指定 避難所	災害対応の可否*						
				洪	内	土	高	地	津	火
深間ふれあいセンター	庵治町6391-17	-	×	○	○	×	○	○	○	×
庵治中学校	庵治町691-1	871-2716	○	△	○	○	△	○	○	○
庵治コミュニティセンター・庵治武道館	庵治町888-1	871-4162	○	△	○	○	△	○	○	×
庵治小学校	庵治町790-1	871-2581	○	△	○	○	△	○	○	○
庵治小学校第二体育館	庵治町866-4	871-2581	○	△	○	○	△	○	○	×
庵治やすらぎ会館	庵治町6392-14	871-5111	×	○	○	○	△	○	○	×
庵治第二小学校	庵治町6034-1	871-5110	○	○	○	○	×	○	○	○
庵治斎場	庵治町1391	871-2539	×	○	○	○	○	○	○	×

*災害対応の可否:「○」の現象に対応、「△」条件付き対応、「×」未対応 洪:洪水 内:内水氾濫 土:土砂災害 高:高潮 地:地震 津:津波 火:大規模な火災

7.津波避難ビル

名称	住所	名称	住所
庵治中学校	庵治町691-1		
庵治小学校	庵治町790-1		
庵治コミュニティセンター	庵治町888-1		
庵治やすらぎ会館	庵治町6392-14		
庵治支所	庵治町6393-5		
庵治保健センター(ほっとぴあん)	庵治町978		

8.土砂災害警戒区域箇所数

急傾斜地	特別警戒区域	91 箇所
	警戒区域	103 箇所
土石流	特別警戒区域	21 箇所
	警戒区域	39 箇所
地すべり	警戒区域	- 箇所

9.各災害による浸水面積

	浸水深別面積(m ²)				
	~50cm	~3m	~5m	~10m	10m以上
河川の氾濫	454,390	342,720	50	-	-
津波	562,460	311,200	-	-	-
高潮	167,150	1,510,960	2,240	850	-

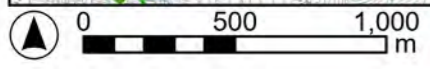
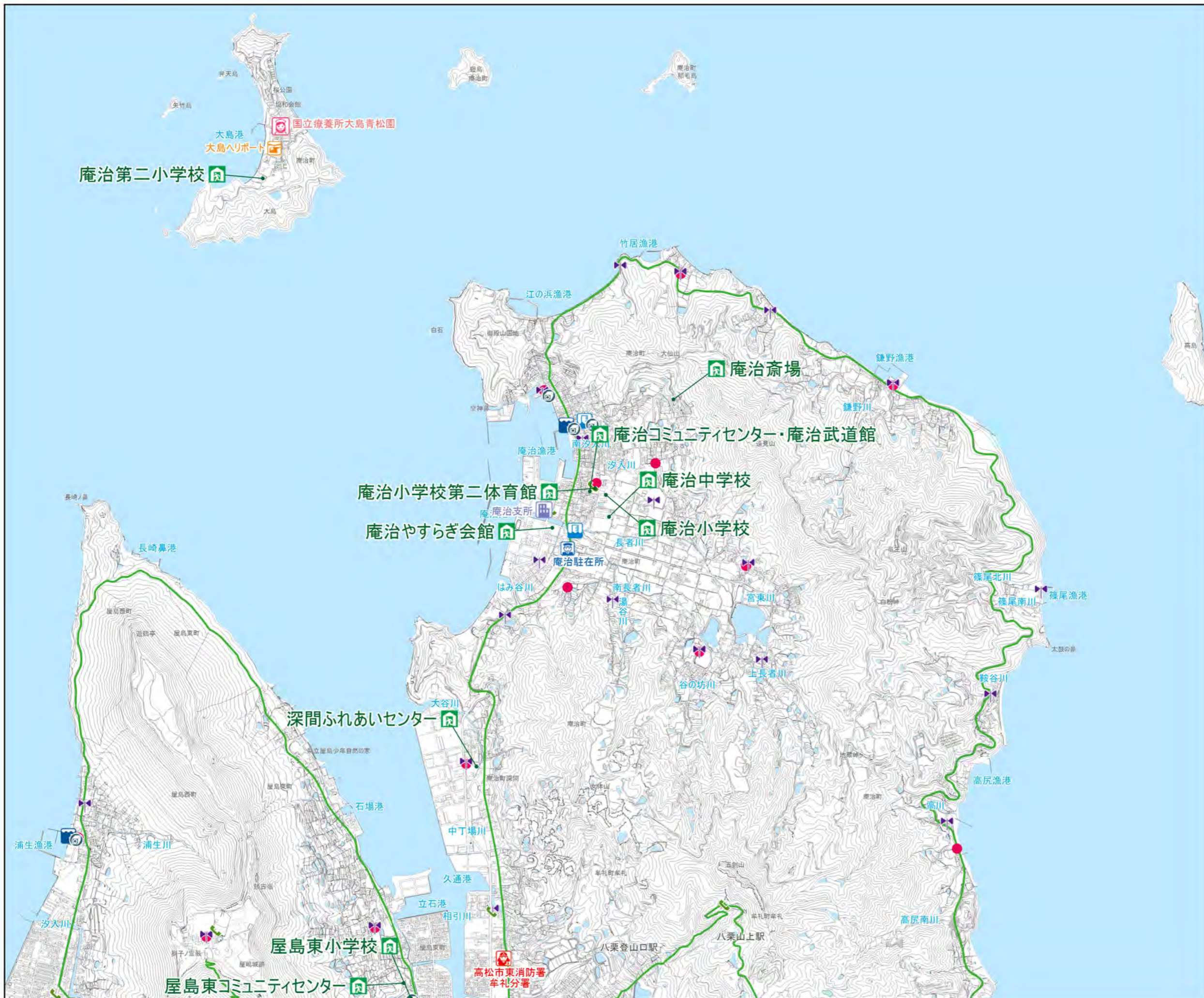
10.防災対策の課題

地震:海岸沿いで津波の危険性があるため、直ちに高所への避難が必要である。山沿いでは、余震に備えて土砂災害の危険がある地域からの避難が必要である。
 風水害:低地で洪水及び高潮による浸水が予想されている。また、山沿いでは土砂災害の危険がある。大雨や台風等が予想される場合は、危険な場所から安全な場所への早めの避難が必要である。
 ・大島は島しょ部のため孤立化のおそれがある。

様式2 防災マップ 【庵治】 凡例

-  指定緊急避難場所・指定避難所※
-  広域救護病院・市立病院
-  市役所・総合センター・支所・出張所等
-  消防署・消防分署・出張所
-  消防団屯所
-  警察署・交番・駐在所
-  ヘリコプター臨時離着陸場
-  公衆電話
-  屋外拡声子局
-  河川監視カメラ等
-  水位観測所
-  潮位観測所
-  地下道・アンダーパス
-  高松自動車道
-  国道・県道など主要道路
-  鉄道 (JR)
-  鉄道 (ことでん)

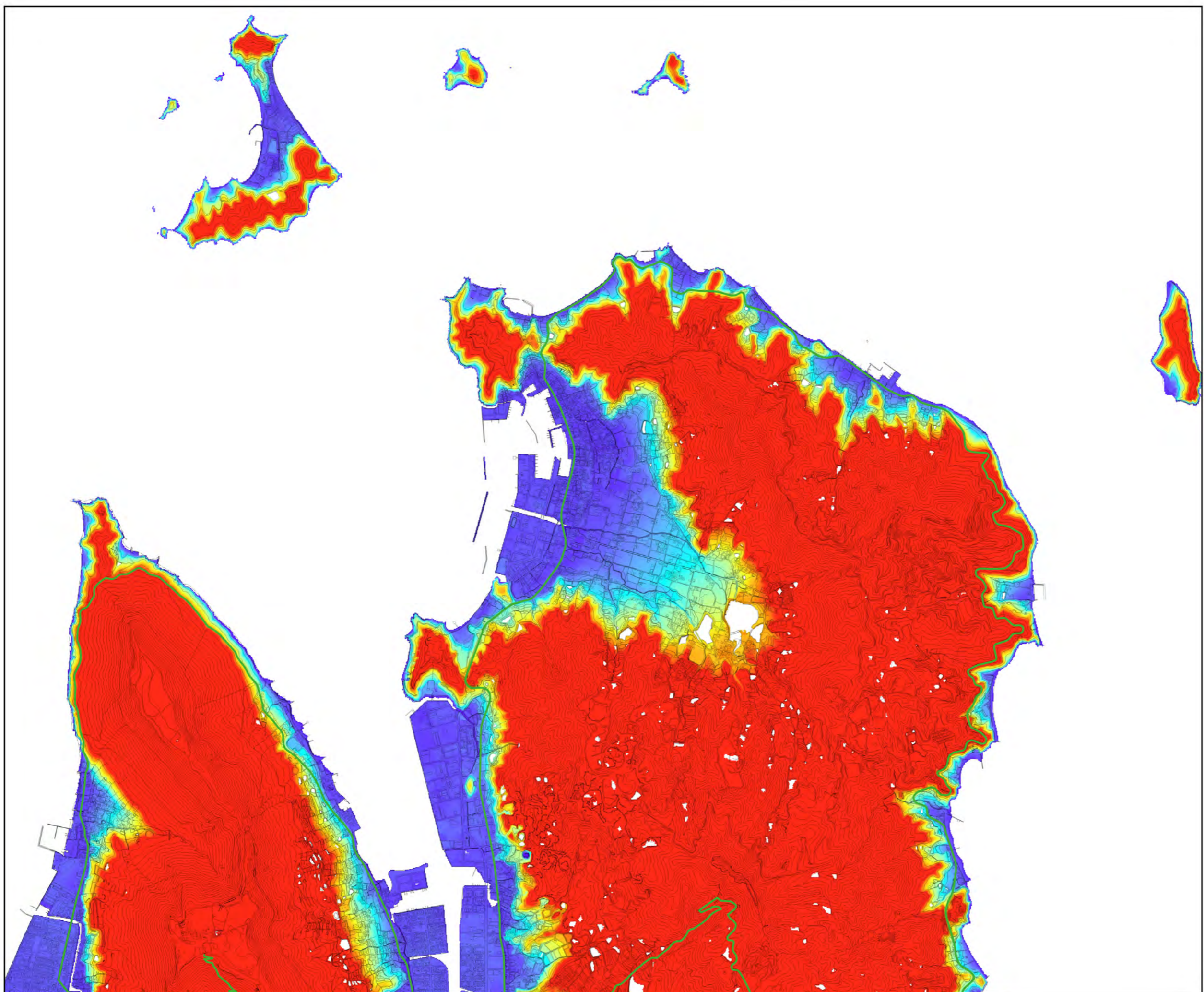
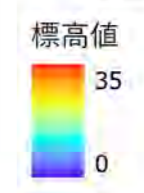
※津波避難ビルは様式6を確認してください。



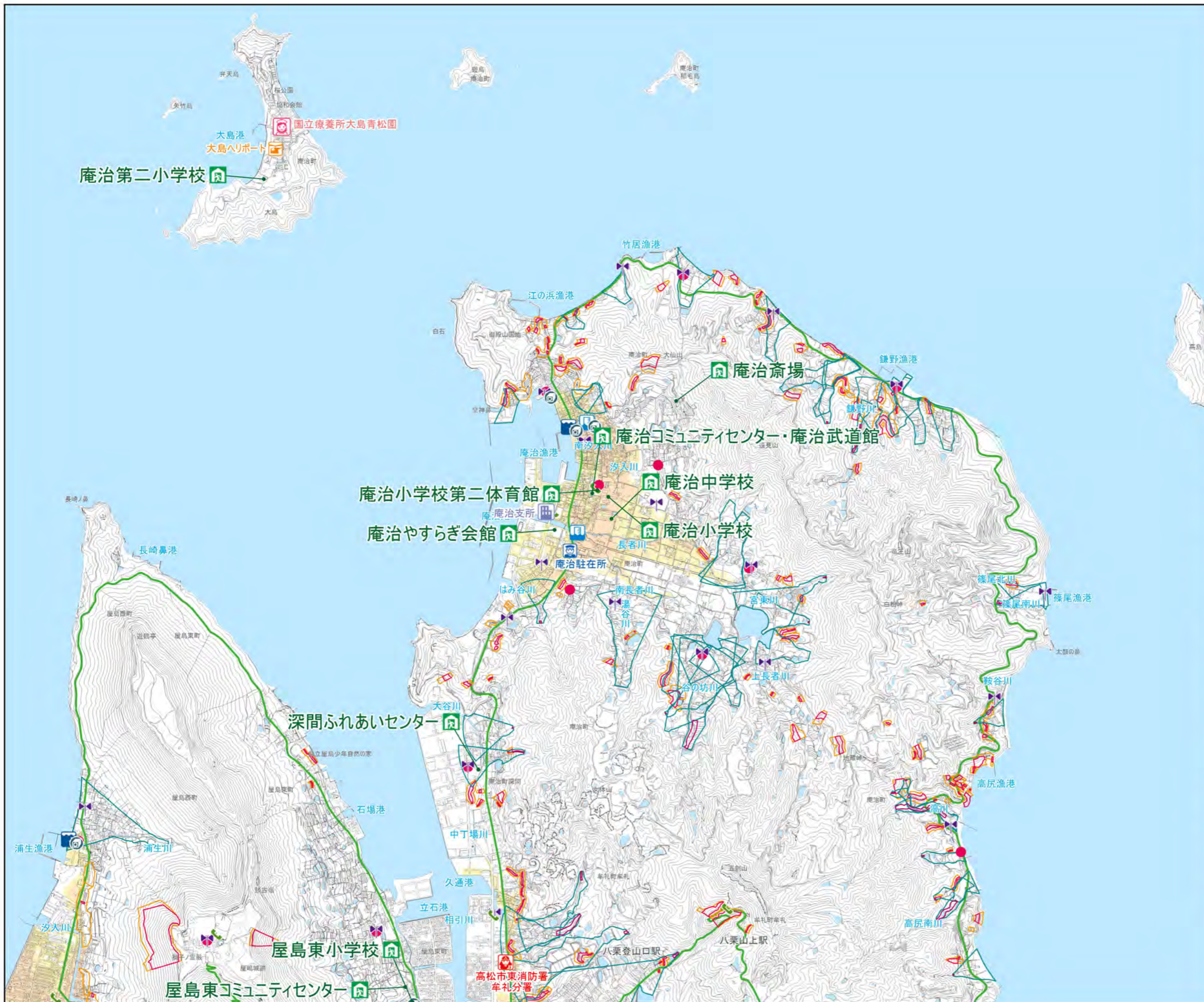
様式3 標高マップ 【庵治】

凡例

- 高松自動車道
- 国道・県道など主要道路
- 鉄道 (JR)
- 鉄道 (ことでん)




様式4 洪水・土砂災害 ハザードマップ 【庵治】 凡例



- 指定緊急避難場所・指定避難所
- 広域救護病院・市立病院
- 市役所・総合センター・支所・出張所等
- 消防署・消防分署・出張所
- 消防団屯所
- 警察署・交番・駐在所
- ヘリコプター臨時離着陸場
- 公衆電話
- 屋外拡声子局
- 河川監視カメラ等
- 水位観測所
- 潮位観測所
- 地下道・アンダーパス
- 高松自動車道
- 国道・県道など主要道路
- 鉄道 (JR)
- 鉄道 (ことう)

- ### 土砂災害（特別）警戒区域
- 警戒区域（地すべり）
 - 特別警戒区域（土石流）
 - 警戒区域（土石流）
 - 特別警戒区域（急傾斜地の崩壊）
 - 警戒区域（急傾斜地の崩壊）






- ### 洪水浸水想定区域
- 浸水深
- 5.0m以上
 - 3.0m～5.0m未満
 - 0.5m～3.0m未満
 - 0.5m未満
 - 家屋倒壊等はん濫想定区域



様式5 高潮・土砂災害 ハザードマップ 【庵治】 凡例





-  指定緊急避難場所・指定避難所
-  広域救護病院・市立病院
-  市役所・総合センター・支所・出張所等
-  消防署・消防分署・出張所
-  消防団屯所
-  警察署・交番・駐在所
-  ヘリコプター臨時離着陸場
-  公衆電話
-  屋外拡声子局
-  河川監視カメラ等
-  水位観測所
-  潮位観測所
-  地下道・アンダーパス
-  高松自動車道
-  国道・県道など主要道路
-  鉄道 (JR)
-  鉄道 (こてん)

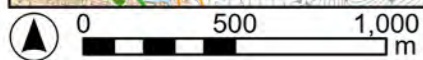
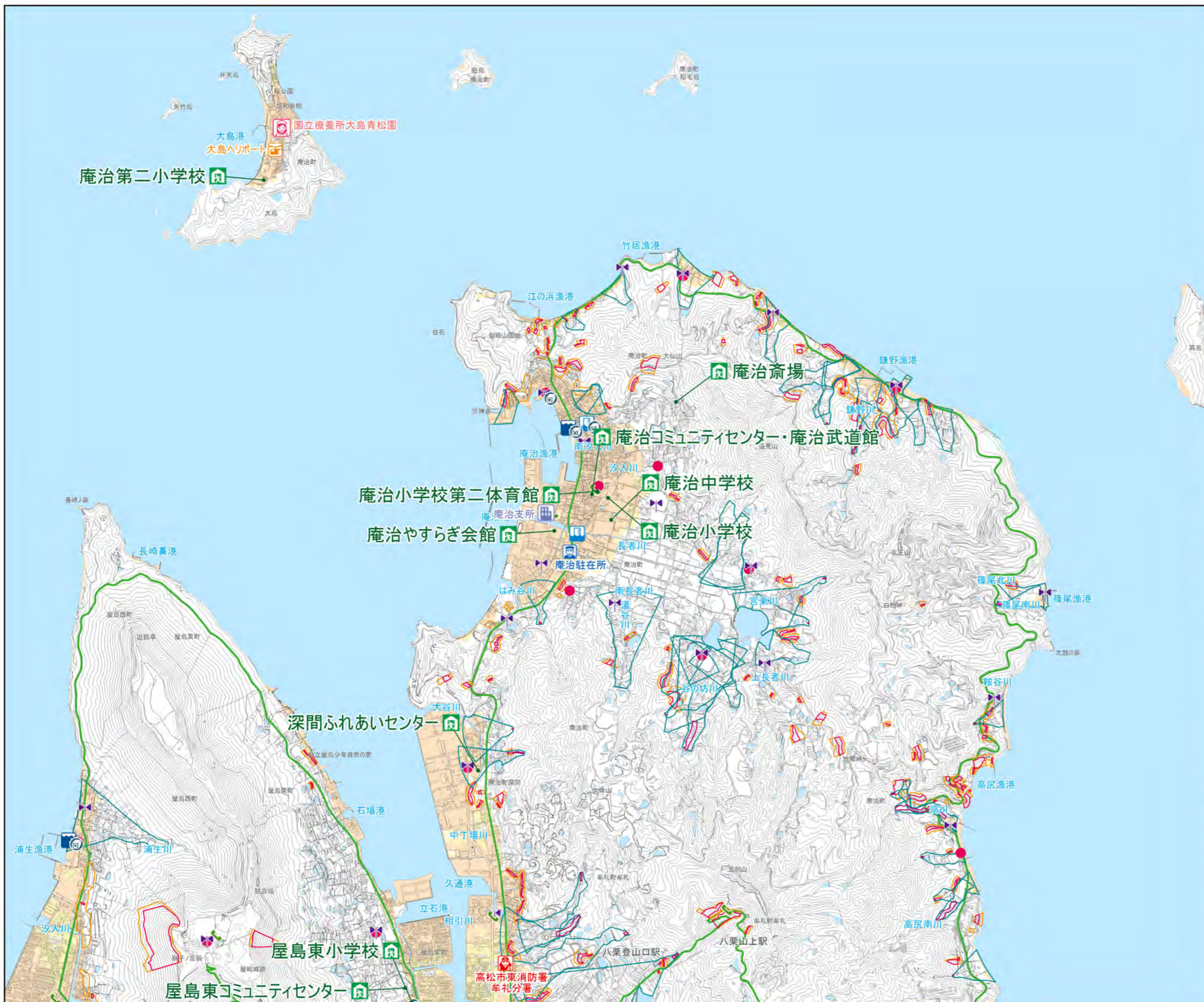
土砂災害（特別）警戒区域

-  警戒区域（地すべり）
-  特別警戒区域（土石流）
-  警戒区域（土石流）
-  特別警戒区域（急傾斜地の崩壊）
-  警戒区域（急傾斜地の崩壊）








高潮浸水想定区域

浸水深






-  5.0m以上
-  3.0m～5.0m未満
-  0.5m～3.0m未満
-  0.5m未満



様式6 津波・土砂災害 ハザードマップ 【庵治】 凡例





-  指定緊急避難場所・指定避難所
-  津波避難ビル
-  地下道・アンダーパス
-  高松自動車道
-  国道・県道など主要道路
-  鉄道 (JR)
-  鉄道 (ことでん)

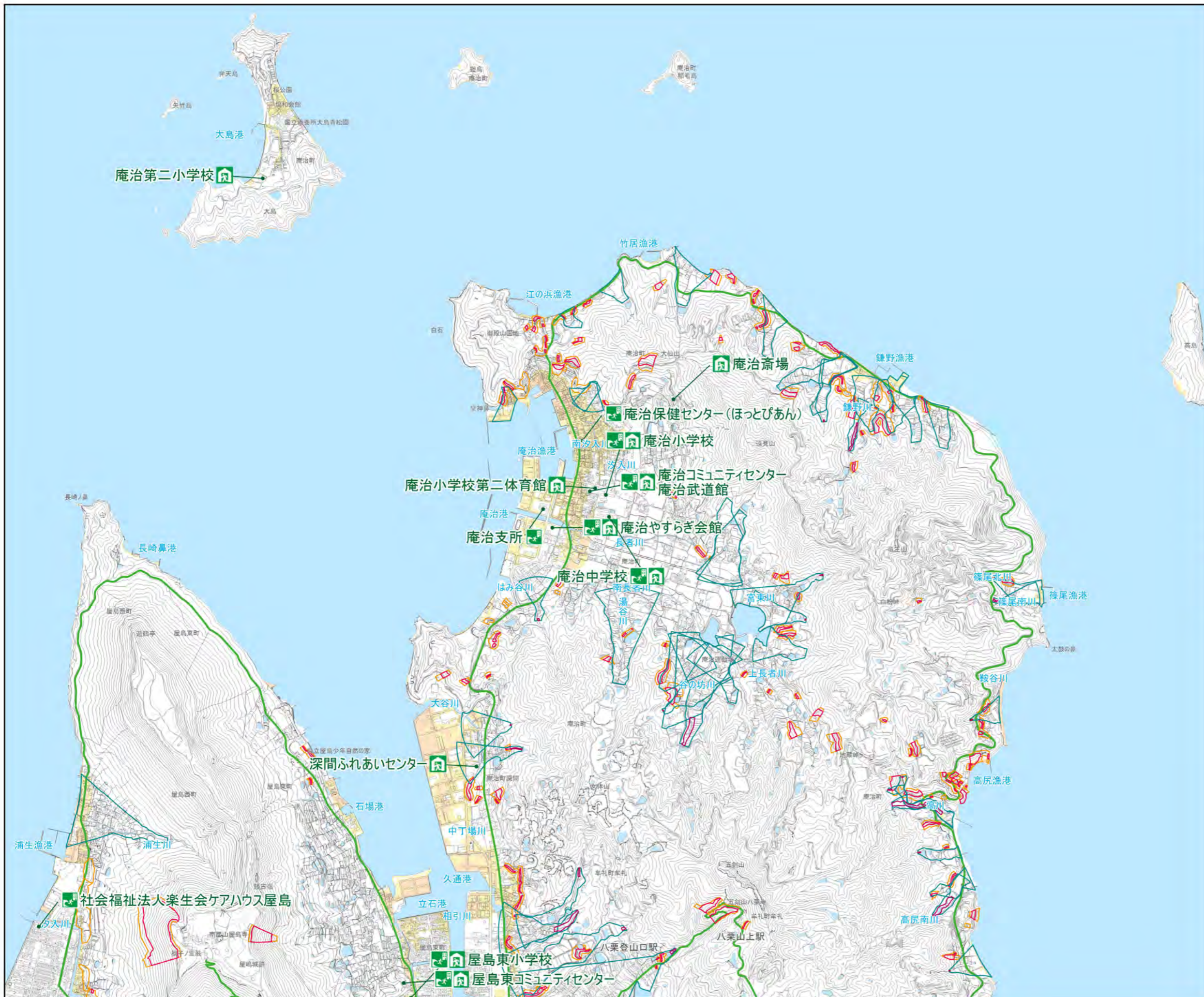
土砂災害（特別）警戒区域

-  警戒区域 (地すべり)
-  特別警戒区域 (土石流)
-  警戒区域 (土石流)
-  特別警戒区域 (急傾斜地の崩壊)
-  警戒区域 (急傾斜地の崩壊)

津波浸水想定区域

浸水深

-  5.0m以上
-  3.0m～5.0m未満
-  0.5m～3.0m未満
-  0.5m未満



庵治第二小学校

庵治斎場

庵治保健センター(ほっとびあん)

庵治小学校

庵治コミュニティセンター
庵治武道館

庵治やすらぎ会館


庵治中学校

深間ふれあいセンター

社会福祉法人楽生会ケアハウス屋島

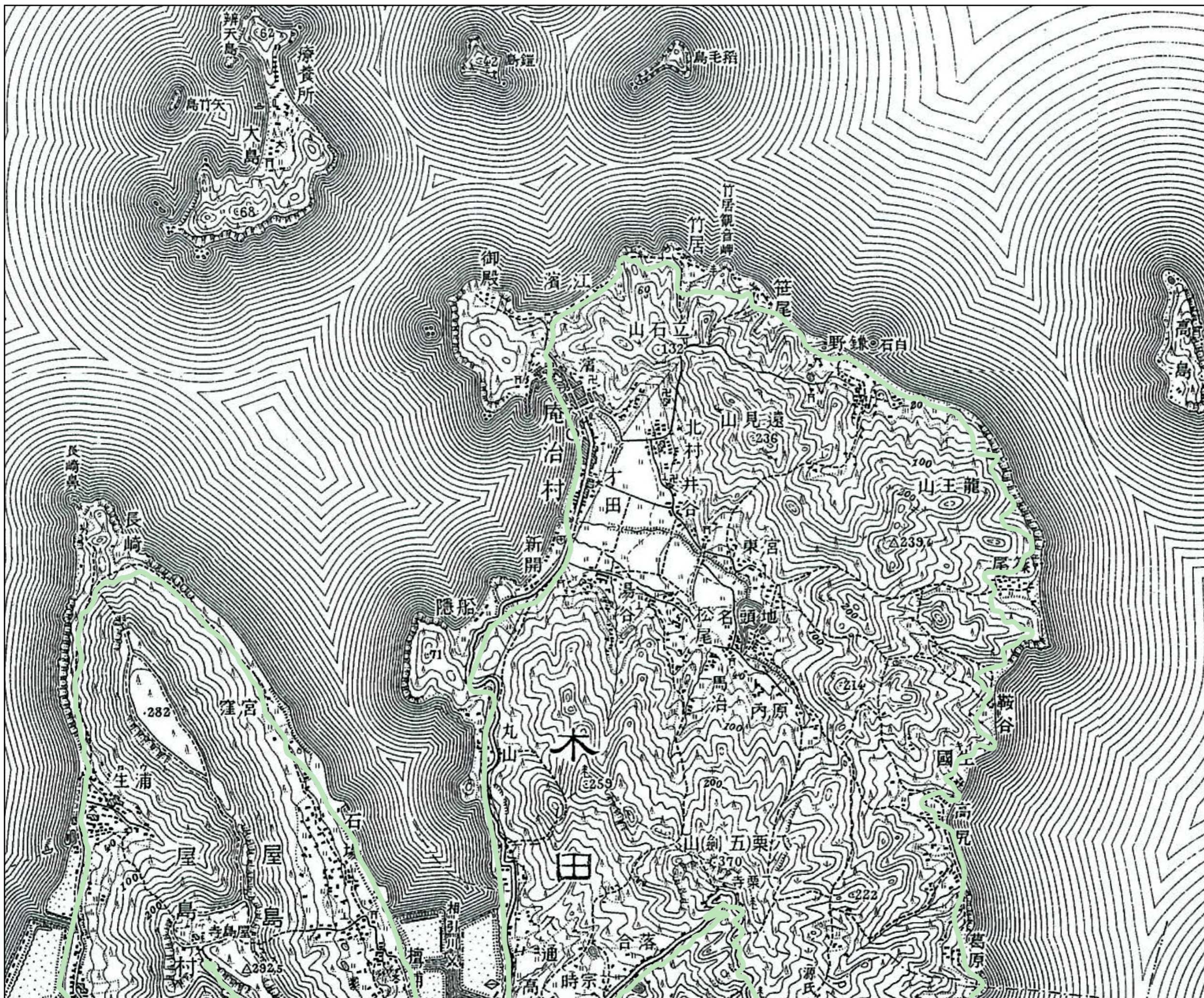
屋島東小学校

屋島東コミュニティセンター




様式7
旧版地図
【庵治】
凡例





- 高松自動車道
- 国道・県道など主要道路



※昭和6年～12年に発行された5万分の1地形図
測量法に基づく国土地理院長承認（複製）
R 6JHf 422
本製品を複製する場合は、国土地理院の長の承認
を得なければならない。

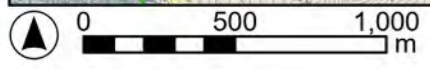
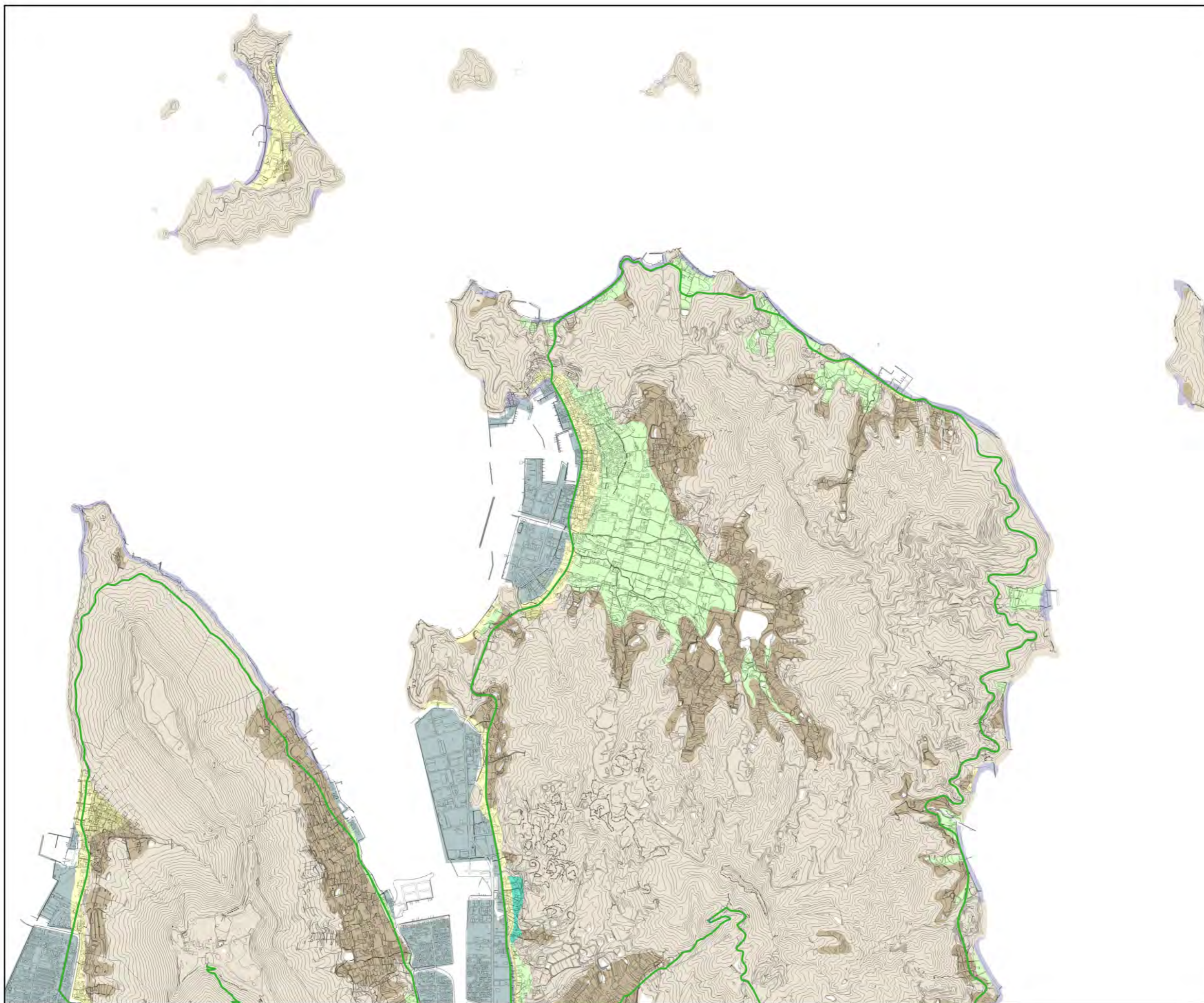


様式8 地形分類マップ 【庵治】 凡例

-  高松自動車道
-  国道・県道など主要道路
-  鉄道 (JR)
-  鉄道 (ことでん)

地形分類図

-  山地
-  台地・段丘
-  山麓堆積地形
-  扇状地
-  自然堤防
-  砂州・砂丘
-  氾濫平野
-  後背湿地・湿地
-  旧河道・旧水部
-  河川敷・浜
-  埋立地
(明治43年修正地図以降)



地形分類図は、国土地理院ベクトルタイル地形分類（自然地形）を使用しています。なお、五色台、讃岐塩江の図郭は、ベクトルタイル地形図の広域版、地形図、標高図、旧版地形図をもとに作成しました。