



# 様式2 防災マップ 【男木】 凡例

-  指定緊急避難場所・指定避難所※
-  広域救護病院・市立病院
-  市役所・総合センター・支所・出張所等
-  消防署・消防分署・出張所
-  消防団屯所
-  警察署・交番・駐在所
-  ヘリコプター臨時離着陸場
-  公衆電話
-  屋外拡声子局
-  河川監視カメラ等
-  水位観測所
-  潮位観測所
-  地下道・アンダーパス
-  高松自動車道
-  国道・県道など主要道路
-  鉄道 (JR)
-  鉄道 (ことでん)

※津波避難ビルは様式6を確認してください。

男木コミュニティセンター

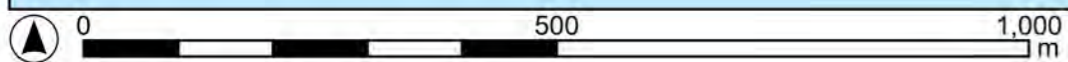
男木出張所

男木港

男木小・中学校

男木漁港野積場


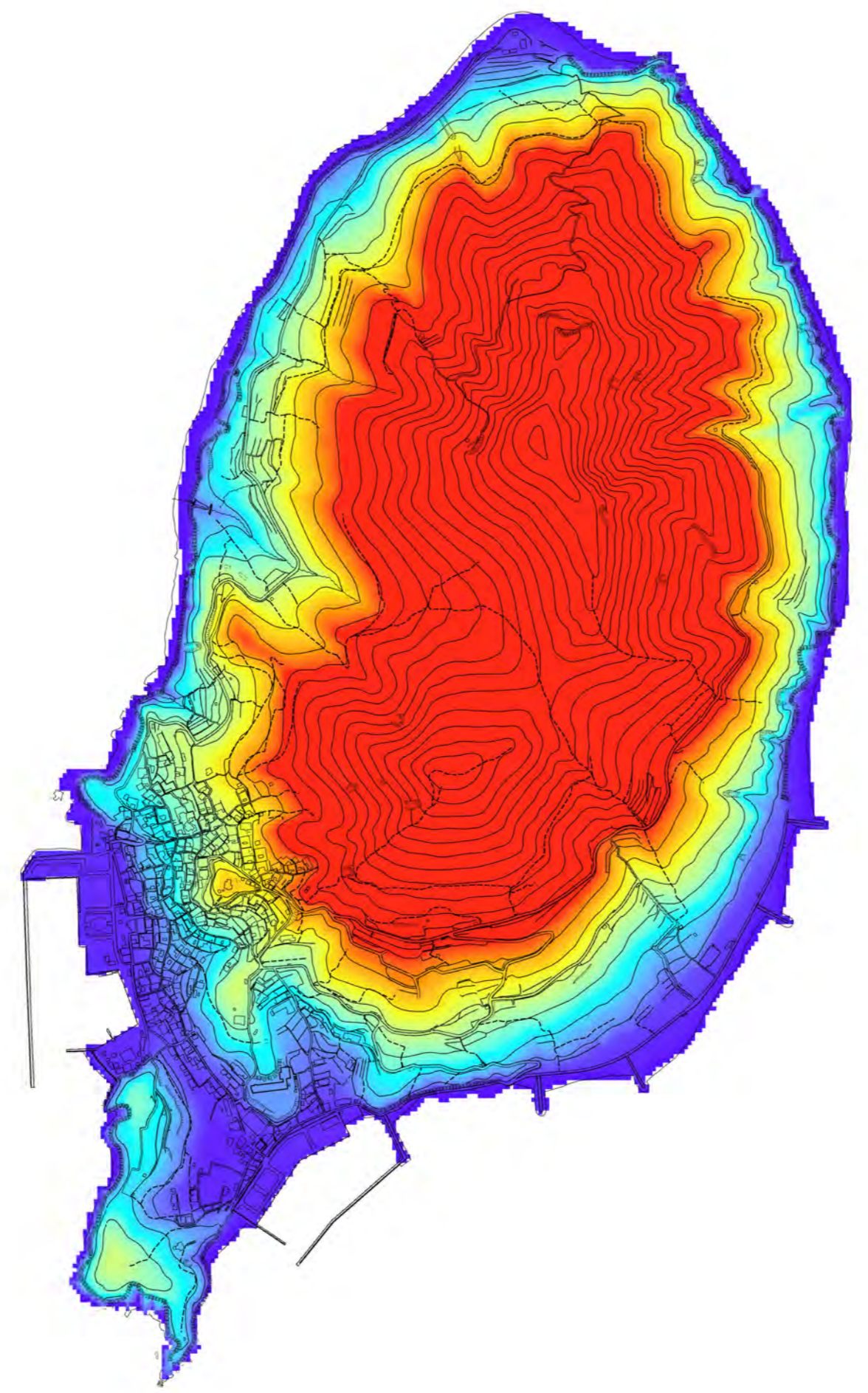
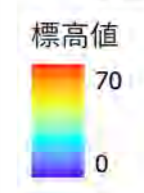
男木漁港



様式3  
標高マップ  
【男木】

凡例

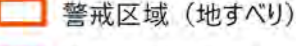
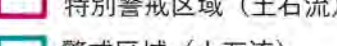

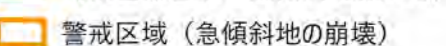
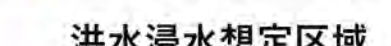
- 高松自動車道
- 国道・県道など主要道路
- 鉄道 (JR)
- 鉄道 (ことでん)



# 様式4 洪水・土砂災害 ハザードマップ 【男木】 凡例

-  指定緊急避難場所・指定避難所
-  広域救護病院・市立病院
-  市役所・総合センター・支所・出張所等
-  消防署・消防分署・出張所
-  消防団屯所
-  警察署・交番・駐在所
-  ヘリコプター臨時離着陸場
-  公衆電話
-  屋外拡声子局
-  河川監視カメラ等
-  水位観測所
-  潮位観測所
-  地下道・アンダーパス
-  高松自動車道
-  国道・県道など主要道路
-  鉄道 (JR)
-  鉄道 (ことでん)

## 土砂災害（特別）警戒区域

-  警戒区域 (地すべり)
-  特別警戒区域 (土石流)
-  警戒区域 (土石流)
-  特別警戒区域 (急傾斜地の崩壊)
-  警戒区域 (急傾斜地の崩壊)

## 洪水浸水想定区域

浸水深

-  5.0m以上
-  3.0m～5.0m未満
-  0.5m～3.0m未満
-  0.5m未満
-  家屋倒壊等はん濫想定区域

男木コミュニティセンター

男木出張所

男木港

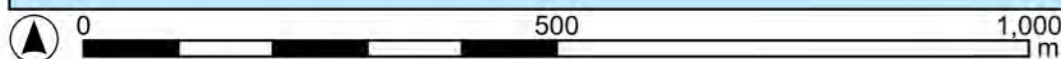
男木小・中学校

男木漁港野種場

男木漁港

公地方要第三






木島青野瀬



# 様式5 高潮・土砂災害 ハザードマップ 【男木】 凡例





-  指定緊急避難場所・指定避難所
-  広域救護病院・市立病院
-  市役所・総合センター・支所・出張所等
-  消防署・消防分署・出張所
-  消防団屯所
-  警察署・交番・駐在所
-  ヘリコプター臨時離着陸場
-  公衆電話
-  屋外拡声子局
-  河川監視カメラ等
-  水位観測所
-  潮位観測所
-  地下道・アンダーパス
-  高松自動車道
-  国道・県道など主要道路
-  鉄道 (JR)
-  鉄道 (ことでん)

## 土砂災害（特別）警戒区域

-  警戒区域 (地すべり)
-  特別警戒区域 (土石流)
-  警戒区域 (土石流)
-  特別警戒区域 (急傾斜地の崩壊)
-  警戒区域 (急傾斜地の崩壊)

## 高潮浸水想定区域

浸水深

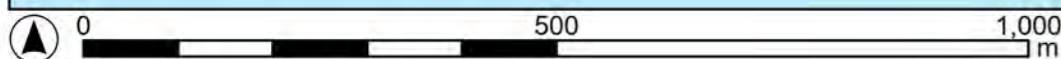
-  5.0m以上
-  3.0m～5.0m未満
-  0.5m～3.0m未満
-  0.5m未満

男木コミュニティセンター








男木出張所  
男木港

男木小・中学校






男木漁港野球場  
男木漁港



# 様式6 津波・土砂災害 ハザードマップ 【男木】 凡例





-  指定緊急避難場所・指定避難所
-  津波避難ビル
-  地下道・アンダーパス
-  高松自動車道
-  国道・県道など主要道路
-  鉄道 (JR)
-  鉄道 (ことでん)

## 土砂災害（特別）警戒区域

-  警戒区域 (地すべり)
-  特別警戒区域 (土石流)
-  警戒区域 (土石流)
-  特別警戒区域 (急傾斜地の崩壊)
-  警戒区域 (急傾斜地の崩壊)

## 津波浸水想定区域

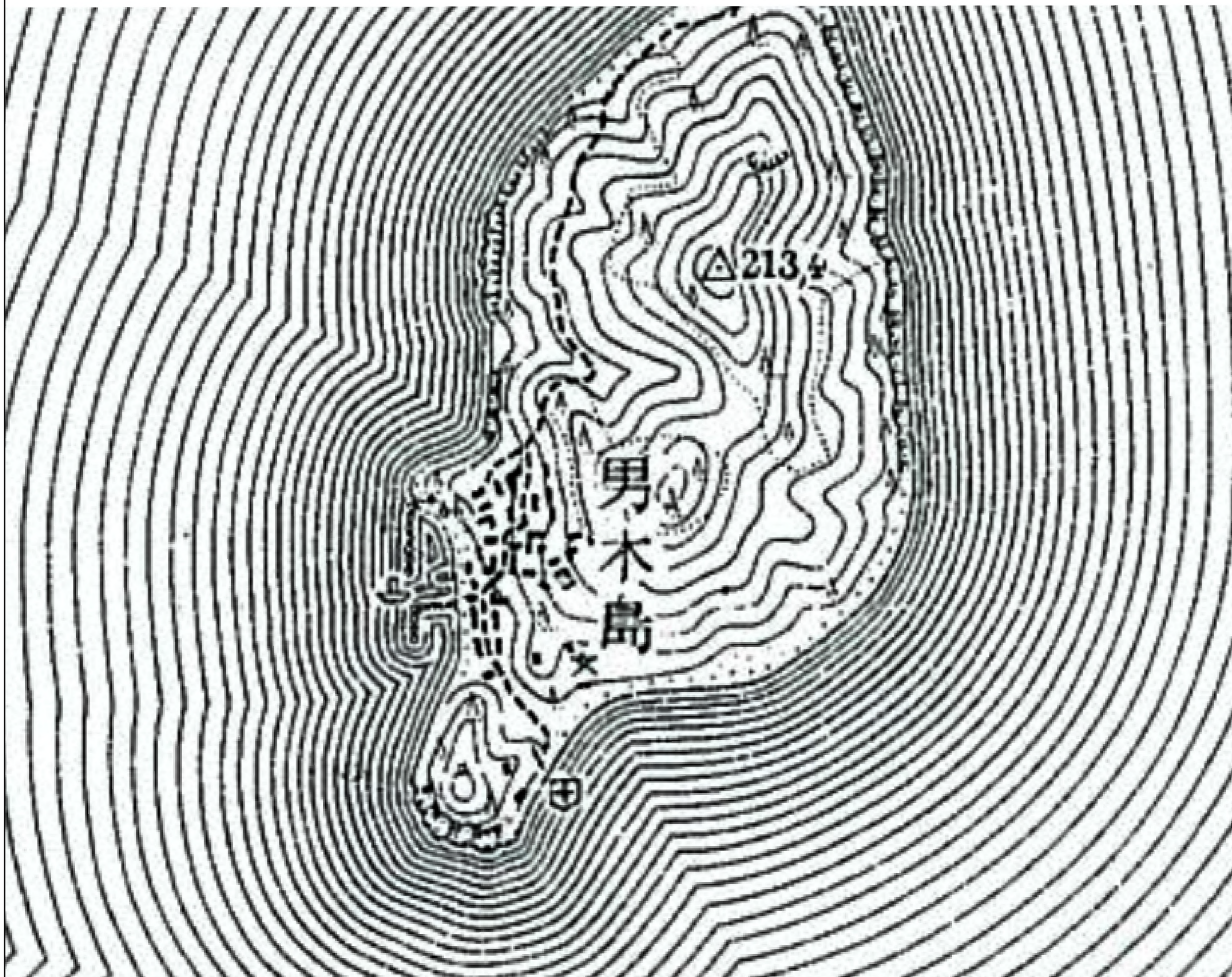
浸水深

-  5.0m以上
-  3.0m～5.0m未満
-  0.5m～3.0m未満
-  0.5m未満



様式7  
旧版地図  
【男木】  
凡例

- 高松自動車道
- 国道・県道など主要道路



※昭和6年～12年に発行された5万分の1地形図  
測量法に基づく国土地理院長承認（複製）  
R 6JHf 422  
本製品を複製する場合は、国土地理院の長の承認  
を得なければならない。


0 500 1,000  
m

様式8  
地形分類マップ  
【男木】  
凡例

- 高松自動車道
- 国道・県道など主要道路
- 鉄道 (JR)
- 鉄道 (ことでん)

地形分類図

- 山地
- 台地・段丘
- 山麓堆積地形
- 扇状地
- 自然堤防
- 砂州・砂丘
- 氾濫平野
- 後背湿地・湿地
- 旧河道・旧水部
- 河川敷・浜
- 埋立地  
(明治43年修正地図以降)



地形分類図は、国土地理院ベクトルタイル地形分類（自然地形）を使用しています。なお、五色台、讃岐塩江の図郭は、ベクトルタイル地形図の広域版、地形図、標高図、旧版地形図をもとに作成しました。