高松市 地域コミュニティ別ハザードマップ
津　波

女木・男木／下笠居

津波ハザードマップの読み方

■津波浸水想定区域(浸水深)

■土砂災害(特別)警戒区域

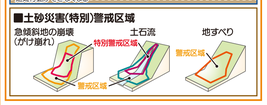

かがわ防災Web
香川県の雨量・河川の水位・土砂災害・防災情報を取得することができます。

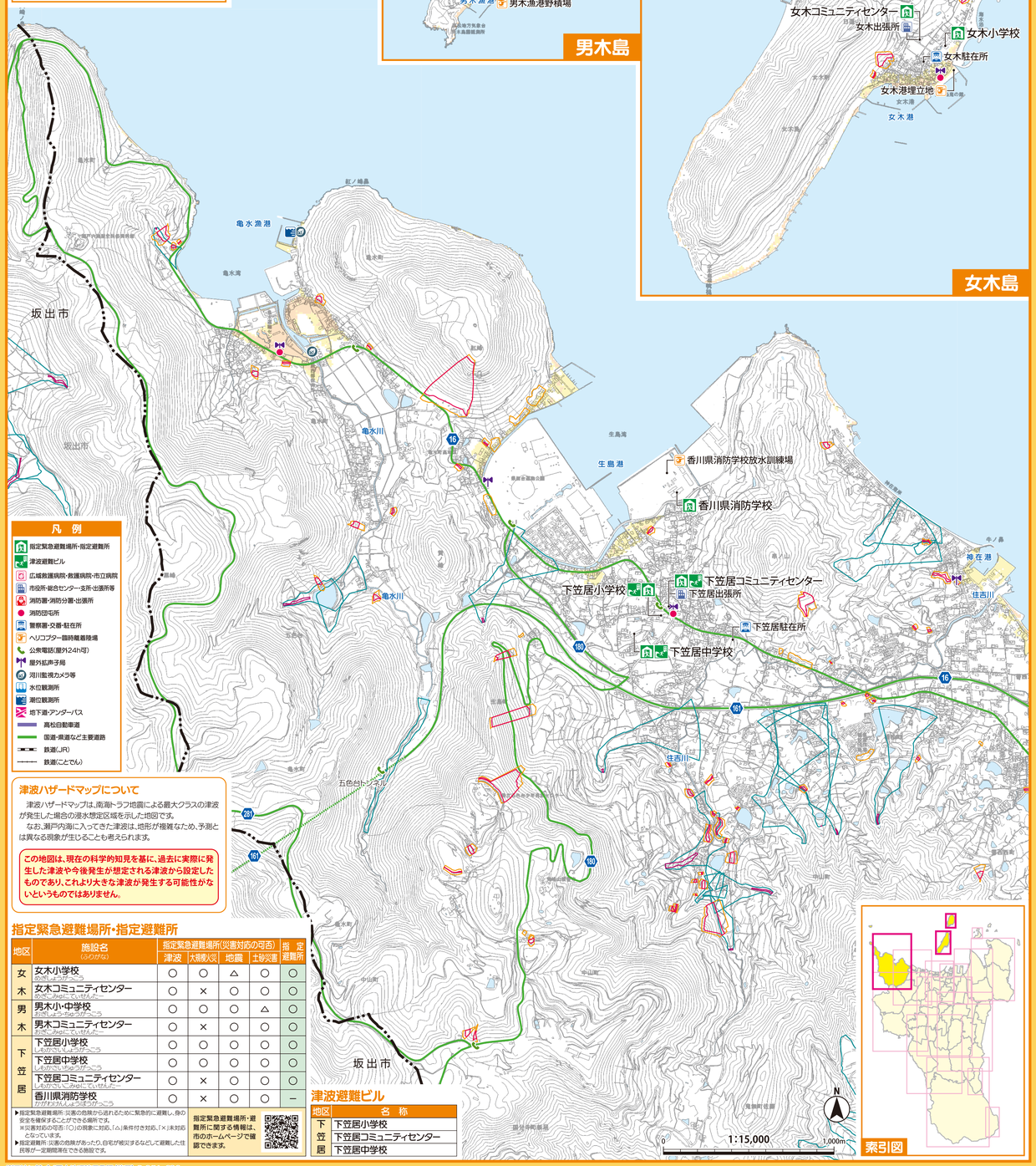

凡　例

- 指定緊急避難場所・指定避難所
- 津波避難ビル
- 広域救護病院・救護病院・市立病院
- 市役所・総合センター・支所・出張所等
- 消防署・消防分署・出張所
- 消防団屯所
- 警察署・交番・駐在所
- ヘリコプター臨時離着陸場
- 公衆電話(屋外24h可)
- 屋外拡声子局
- 河川監視カメラ等
- 水位観測所
- 潮位観測所
- 地下道・アンダーパス
- 高松自動車道
- 国道・県道など主要道路
- 鉄道(JR)
- 鉄道(ことでん)

津波ハザードマップについて

津波ハザードマップは、南海トラフ地震による最大クラスの津波が発生した場合の浸水想定区域を示した地図です。

なお、瀬戸内海に入ってきた津波は、地形が複雑なため、予測とは異なる現象が生じることも考えられます。

この地図は、現在の科学的知見を基に、過去に実際に発生した津波や今後発生が想定される津波から設定したものであり、これより大きな津波が発生する可能性がないというものではありません。

指定緊急避難場所・指定避難所

地区	施設名(ふりがな)	指定緊急避難場所(災害対応の可否) 津波	大規模火災	地震	土砂災害	指定避難所
女木	女木小学校(めぎしょうがっこう)	○	○	△	○	○
	女木コミュニティセンター(めぎこみゅにてぃせんたー)	○	×	○	○	○
男木	男木小・中学校(おぎしょうちゅうがっこう)	○	○	○	△	○
	男木コミュニティセンター(おぎこみゅにてぃせんたー)	○	×	○	○	○
下笠居	下笠居小学校(しもかさいしょうがっこう)	○	○	○	○	○
	下笠居中学校(しもかさいちゅうがっこう)	○	○	○	○	○
	下笠居コミュニティセンター(しもかさいこみゅにてぃせんたー)	○	×	○	○	○
	香川県消防学校(かがわけんしょうぼうがっこう)	○	×	○	○	－

▶指定緊急避難場所:災害の危険から逃れるために緊急的に避難し、身の安全を確保することができる場所です。
※災害対応の可否:「○」の現象に対応、「△」条件付き対応、「×」未対応となっています。
▶指定避難所:災害の危険があったり、自宅が被災するなどして避難した住民等が一定期間滞在できる施設です。

指定緊急避難場所・避難所に関する情報は、市のホームページで確認できます。

津波避難ビル

地区	名　称
下笠居	下笠居小学校
	下笠居コミュニティセンター
	下笠居中学校

1:15,000　0　1,000m

測量法に基づく国土地理院長承認(使用) R 6JHs 636

高松市 地域コミュニティ別ハザードマップ
ため池

女木・男木／下笠居

ため池ハザードマップの読み方

■ため池災害の影響を受ける範囲
- ため池浸水想定区域

■防災重点ため池
- 防災重点ため池

■土砂災害(特別)警戒区域



たかまっぷ(ため池関連)
市内の防災重点のため池の浸水想定区域が確認できます。また、浸水区域を選択すると、ため池ごとの詳細な情報を見ることができます。

かがわ防災Web
香川県の雨量・河川の水位・土砂災害・防災情報を取得することができます。

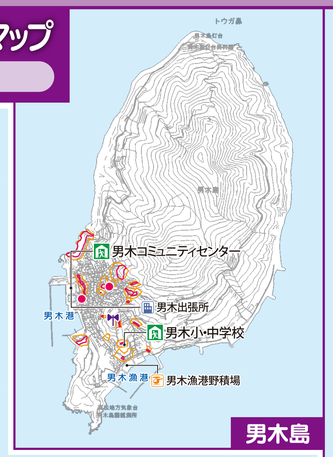

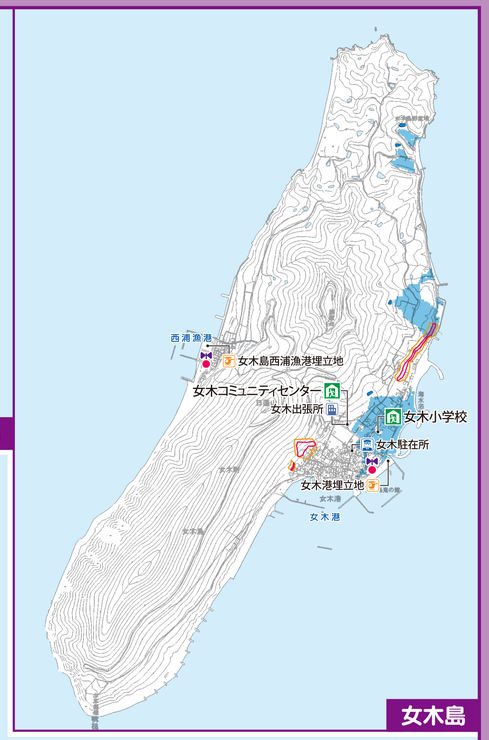

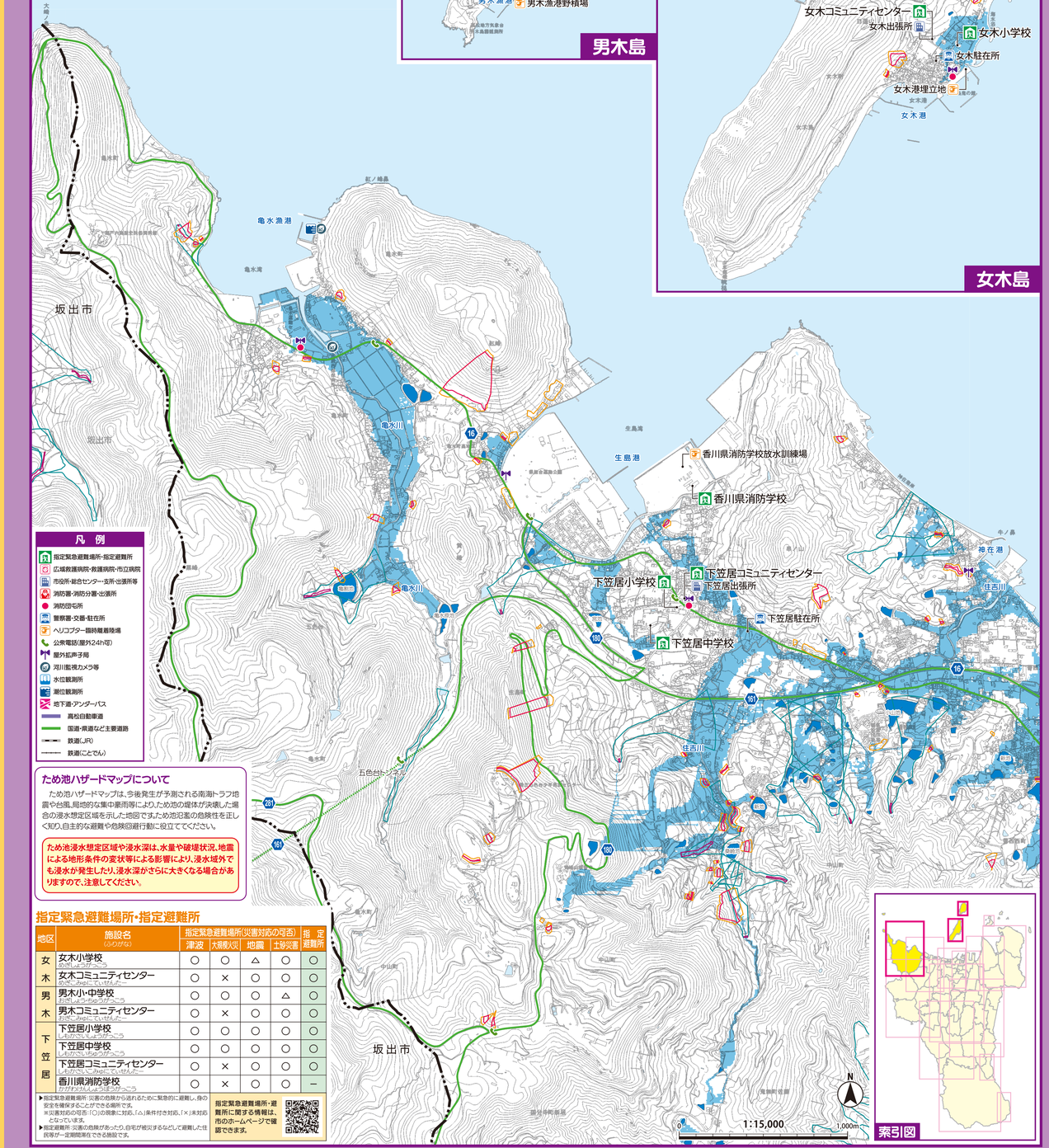

凡　例

- 指定緊急避難場所・指定避難所
- 広域救護病院・救護病院・市立病院
- 市役所・総合センター・支所・出張所等
- 消防署・消防分署・出張所
- 消防団屯所
- 警察署・交番・駐在所
- ヘリコプター臨時離着陸場
- 公衆電話(屋外24h可)
- 屋外拡声子局
- 河川監視カメラ等
- 水位観測所
- 潮位観測所
- 地下道・アンダーパス
- 高松自動車道
- 国道・県道など主要道路
- 鉄道(JR)
- 鉄道(ことでん)

ため池ハザードマップについて

ため池ハザードマップは、令和発生が予測される南海トラフ地震や台風、局地的な集中豪雨等によりため池の堤体が決壊した場合の浸水想定区域を示した地図です。また、ため池氾濫の危険性を正しく知り、自主的な避難や危険回避行動に役立ててください。

ため池浸水想定区域や浸水深は、水量や破堤状況、地震による地形条件の変状等による影響により、浸水域外でも浸水が発生したり、浸水深がさらに大きくなる場合がありますので、注意してください。

指定緊急避難場所・指定避難所

地区	施設名(ふりがな)	指定緊急避難場所(災害対応の可否) 津波	大規模火災	地震	土砂災害	指定避難所
女木	女木小学校(めぎしょうがっこう)	○	○	△	○	○
	女木コミュニティセンター(めぎこみゅにてぃせんたー)	○	×	○	○	○
男木	男木小・中学校(おぎしょうちゅうがっこう)	○	○	○	△	○
	男木コミュニティセンター(おぎこみゅにてぃせんたー)	○	×	○	○	○
下笠居	下笠居小学校(しもかさいしょうがっこう)	○	○	○	○	○
	下笠居中学校(しもかさいちゅうがっこう)	○	○	○	○	○
	下笠居コミュニティセンター(しもかさいこみゅにてぃせんたー)	○	×	○	○	○
	香川県消防学校(かがわけんしょうぼうがっこう)	○	×	○	○	－

▶指定緊急避難場所:災害の危険から逃れるために緊急的に避難し、身の安全を確保することができる場所です。
※災害対応の可否:「○」の現象に対応、「△」条件付き対応、「×」未対応となっています。
▶指定避難所:災害の危険があったり、自宅が被災するなどして避難した住民等が一定期間滞在できる施設です。

指定緊急避難場所・避難所に関する情報は、市のホームページで確認できます。

1:15,000　0　1,000m

測量法に基づく国土地理院長承認(使用) R 6JHs 636