

地域の危険箇所と注意事項
地域のみなさんで書きこみましょう

① 普段から避難袋などを準備しておき、豪雨時には、早めに避難しましょう。

一時避難場所
地域のみなさんで書きこみましょう

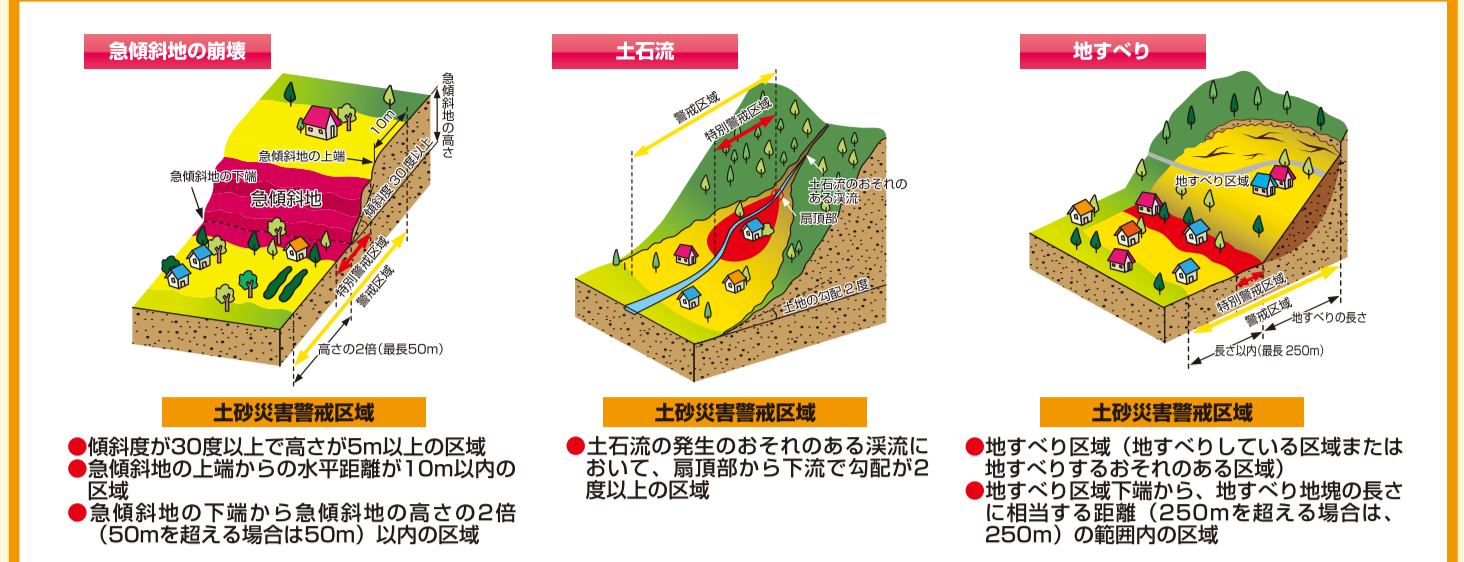
お いざという時、どこに避難するか事前にチェックしておきましょう。

指定避難所一覧




施設名	電話番号	所在地
前田小学校	847-6562	前田東町819-3
高松東高校(体育館)	847-6221	前田東町690-1
前田コミュニティセンター	847-6168	前田東町838

土砂災害の種類と特徴

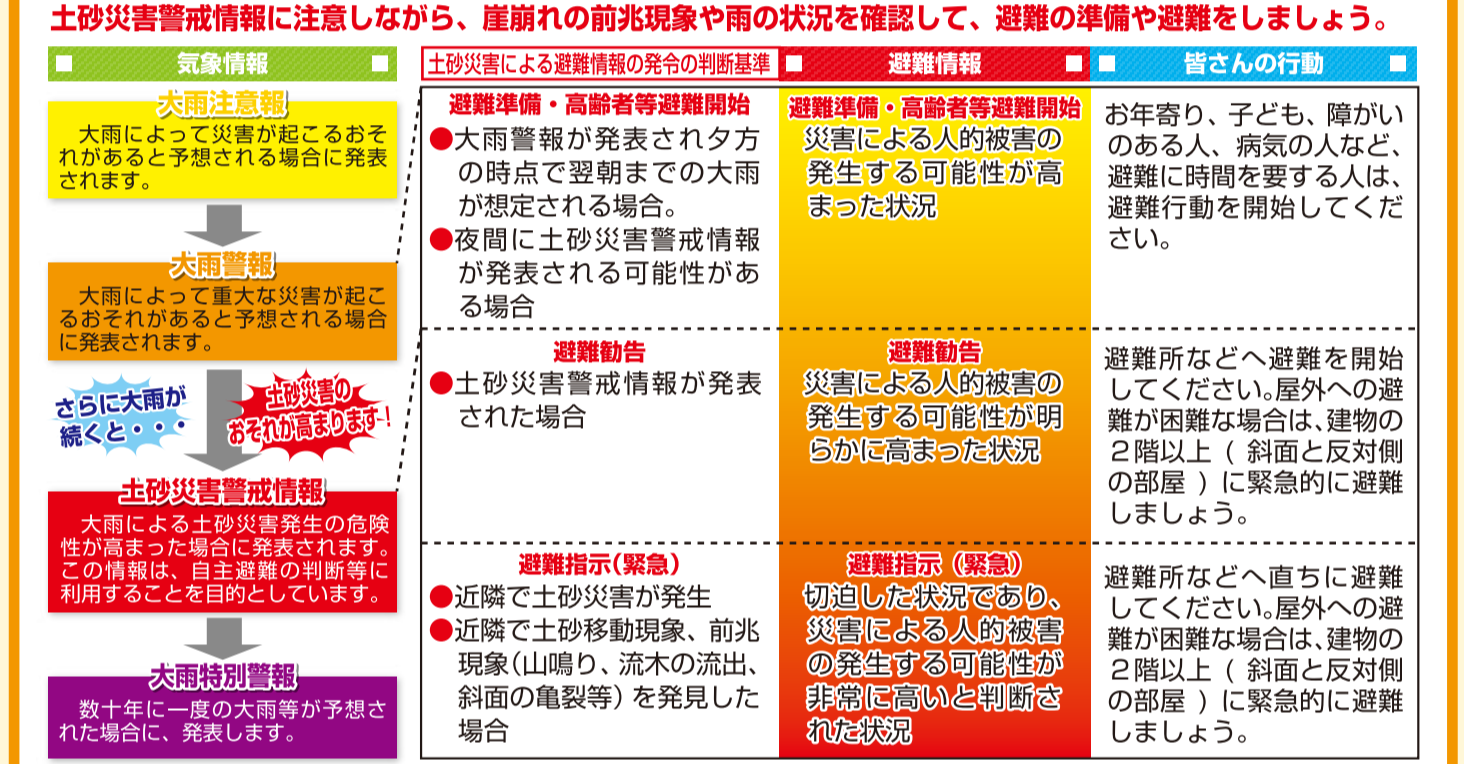


土砂災害特別警戒区域 土石等の移動などにより建築物に作用する力の大きさが、通常の建築物が土石等の移動などに対して住民の生命等や身体に著しい危害を生ずるおそれのある損壊を生ずることなく耐えることのできる力の大きさを上回る区域

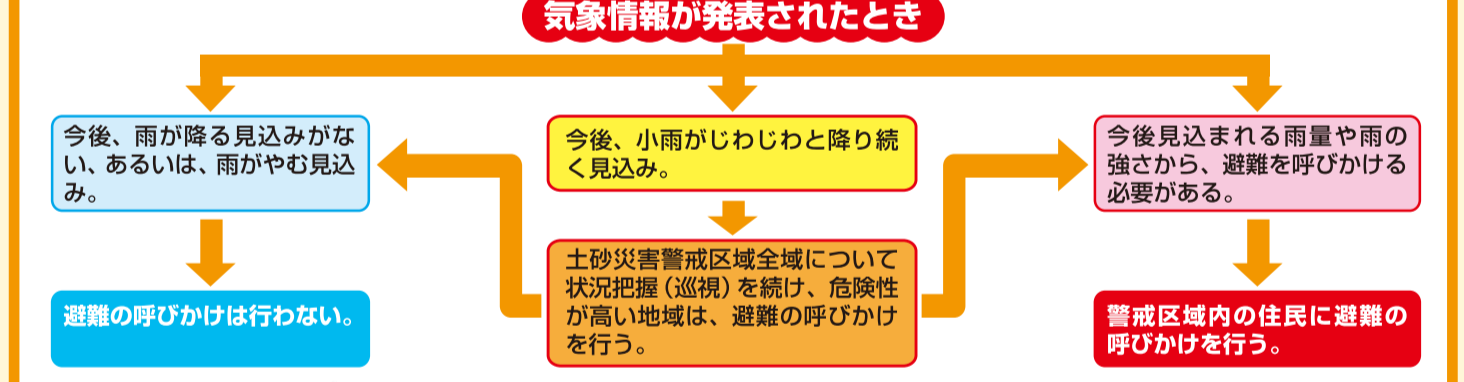


- 崖崩れ** 雨や地震などの影響によって斜面が突然崩れ落ちる現象です。
- 土石流** 石や土砂が、集中豪雨などによって水と一体となり、下流へ一気に流れ出す現象です。
- 地すべり** 大雨などでゆるくなった斜面が、ゆっくりに斜面下方へ動き出す現象です。
- 次のような前兆現象に注意し、危険を感じたら速やかに避難しましょう!**
- 小石がバラバラと落ちてくる
 - かけがら水が湧き出ている
 - かけにひび割れができる
 - 山鳴りがする
 - 川の水が濁り流木が漂ざる
 - 雨が降り続けているのに川の水位が下がる
 - 地面にひび割れや段差ができる
 - 地鳴りがする
 - 沢や井戸の水が濁る
 - 斜面から水がふき出す

こんなときはどうすればいいの？



警戒区域における避難の呼びかけ
高松市は、次の流れ図に従い、関係住民に呼びかけを行います。



避難情報の伝達方法



情報収集法

気象情報、雨量、河川の水位、土砂災害警戒情報等については、以下のウェブサイトやパソコン等から確認することができます。また、防災情報メールに登録することにより携帯メールで気象情報や避難情報を受け取ることができます。その他、市防災ラジオを購入するなど積極的な情報収集に努めましょう。

気象情報

高松地方気象台
<http://www.jma-net.go.jp/takamatsu/>

雨量、河川の水位、土砂災害警戒情報・防災情報メール登録等

かがわ防災Webポータル
<http://www.bousai-kagawa.jp/>