











1 2 種類の用途地域のイメージ図

ここでは 定められている用途のイメージを紹介します。

<p>第一種低層住居専用地域</p>	<p>第二種低層住居専用地域</p>	<p>第一種中高層住居専用地域</p>
		
<p>低層住宅の環境保護のための地域</p>	<p>小規模な店舗の立地を認める低層住居の環境保護のための地域</p>	<p>中高層を含む住宅の環境保護のための地域</p>
<p>第二種中高層住居専用地域</p>	<p>第一種住居地域</p>	<p>第二種住居地域</p>
		
<p>必要な利便施設の立地を認める中高層を含む住宅の環境保護のための地域</p>	<p>大規模な店舗、事務所の立地を制限する住宅の環境保護のための地域</p>	<p>住宅の環境保護のための地域</p>
<p>準住居地域</p>	<p>近隣商業地域</p>	<p>商業地域</p>
		
<p>道路の沿道等において、自動車関連施設と住宅が調和して立地する地域</p>	<p>近隣の住宅地の住民のための店舗、事務所等の利便の増進を図る地域</p>	<p>店舗、事務所等の利便の増進を図る地域</p>
<p>準工業地域</p>	<p>工業地域</p>	<p>工業専用地域</p>
		
<p>環境の悪化をもたらす恐れのない工業の利便の増進を図る地域</p>	<p>工業の利便の増進を図る地域</p>	<p>工業の利便の増進を図る専用地域</p>