
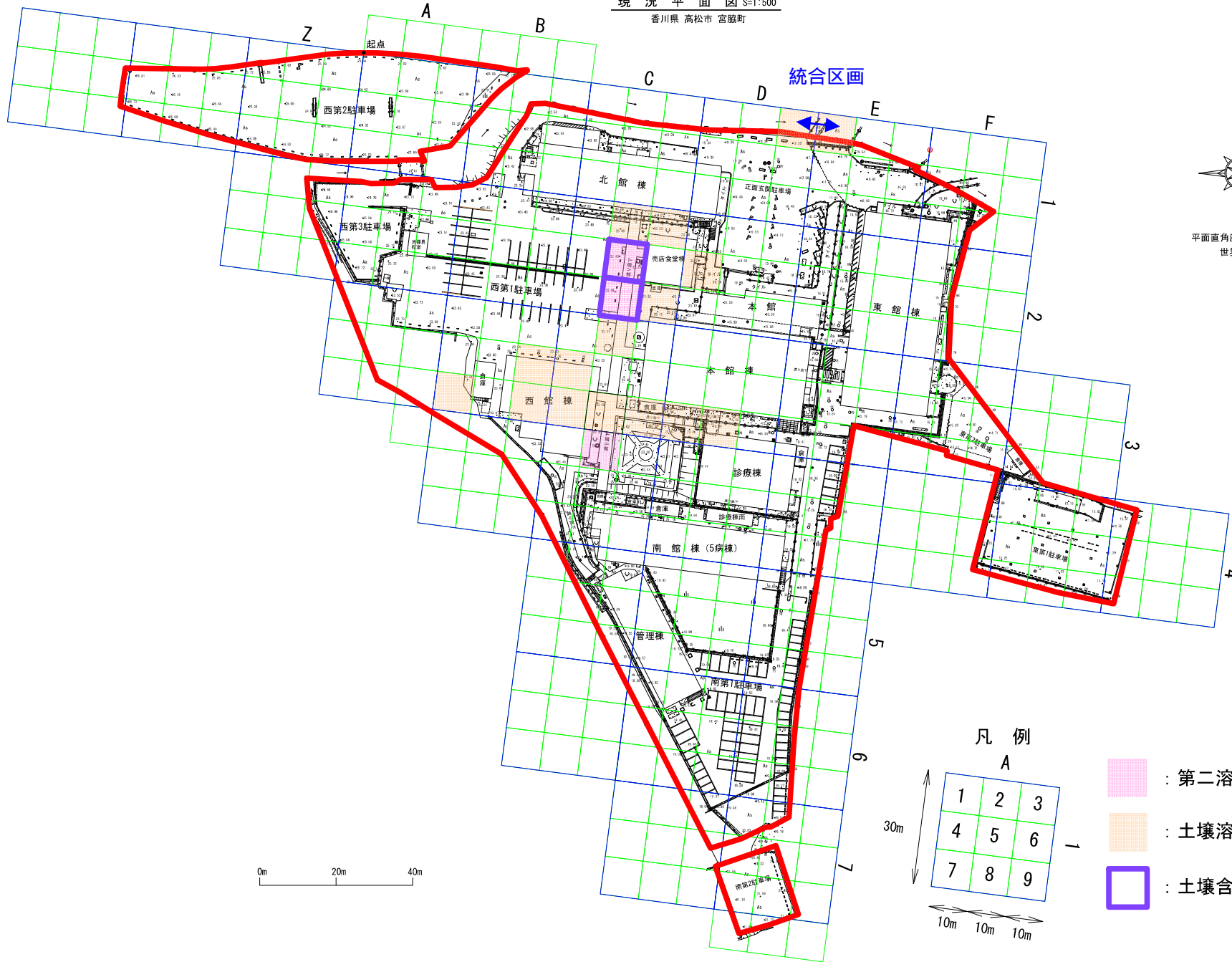


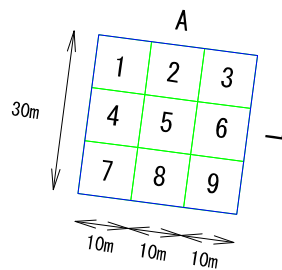
現況平面図 S=1:500

香川県 高松市 宮脇町



平面直角座標系 第IV系
世界測地系

凡例



- : 第二溶出量基準不適合区画
- : 土壤溶出量基準不適合区画
- : 土壤含有量基準不適合区画