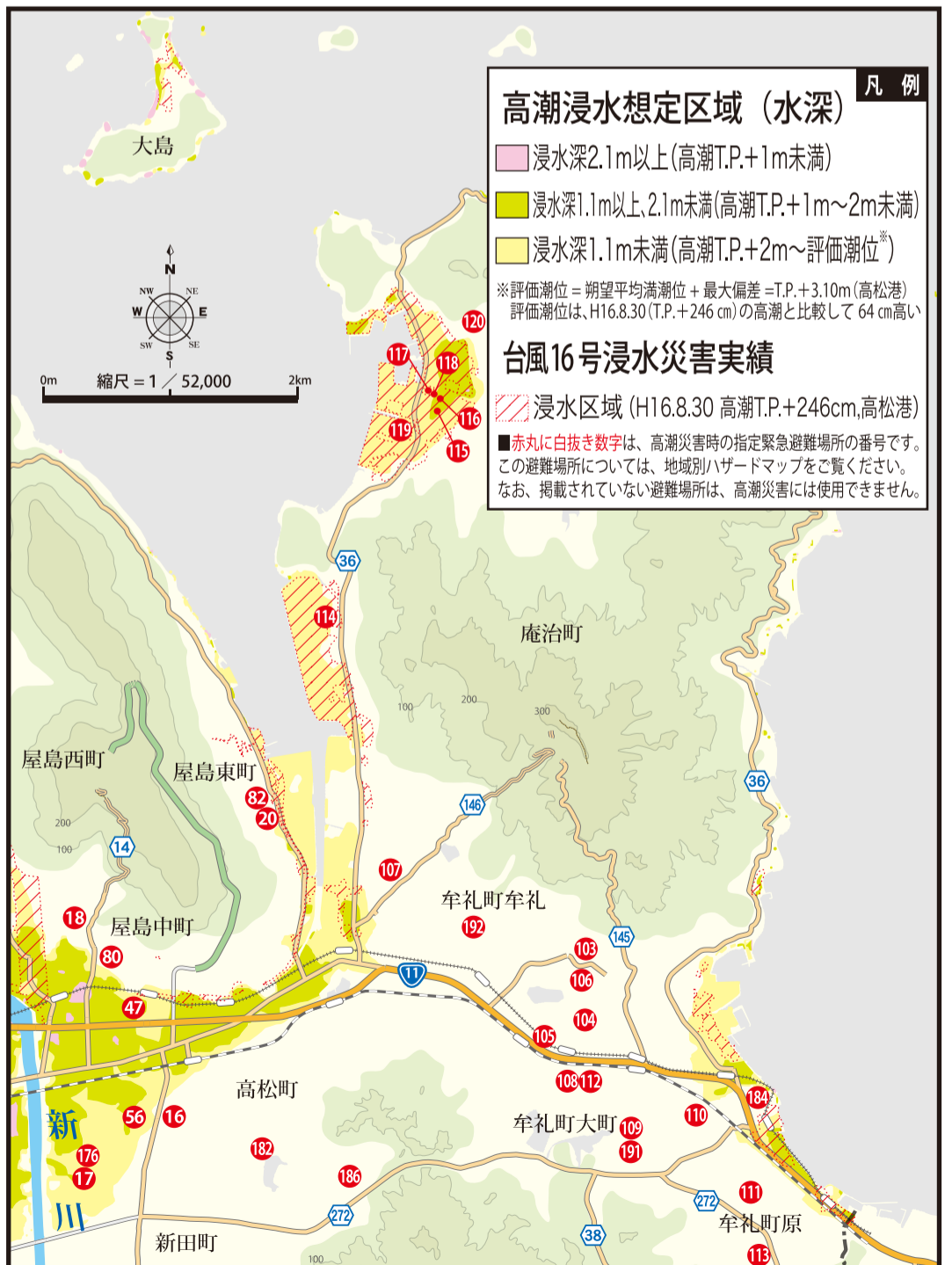
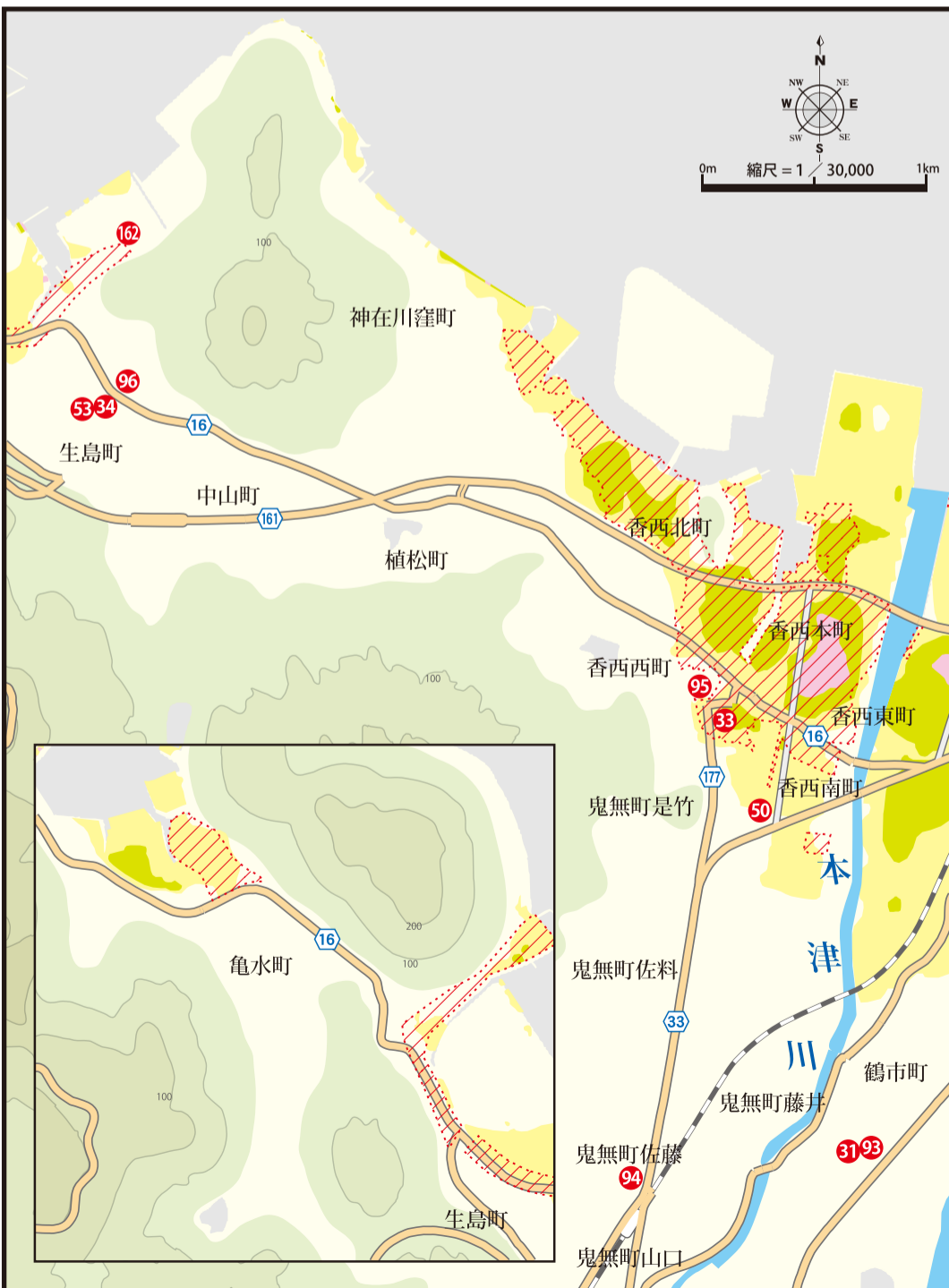
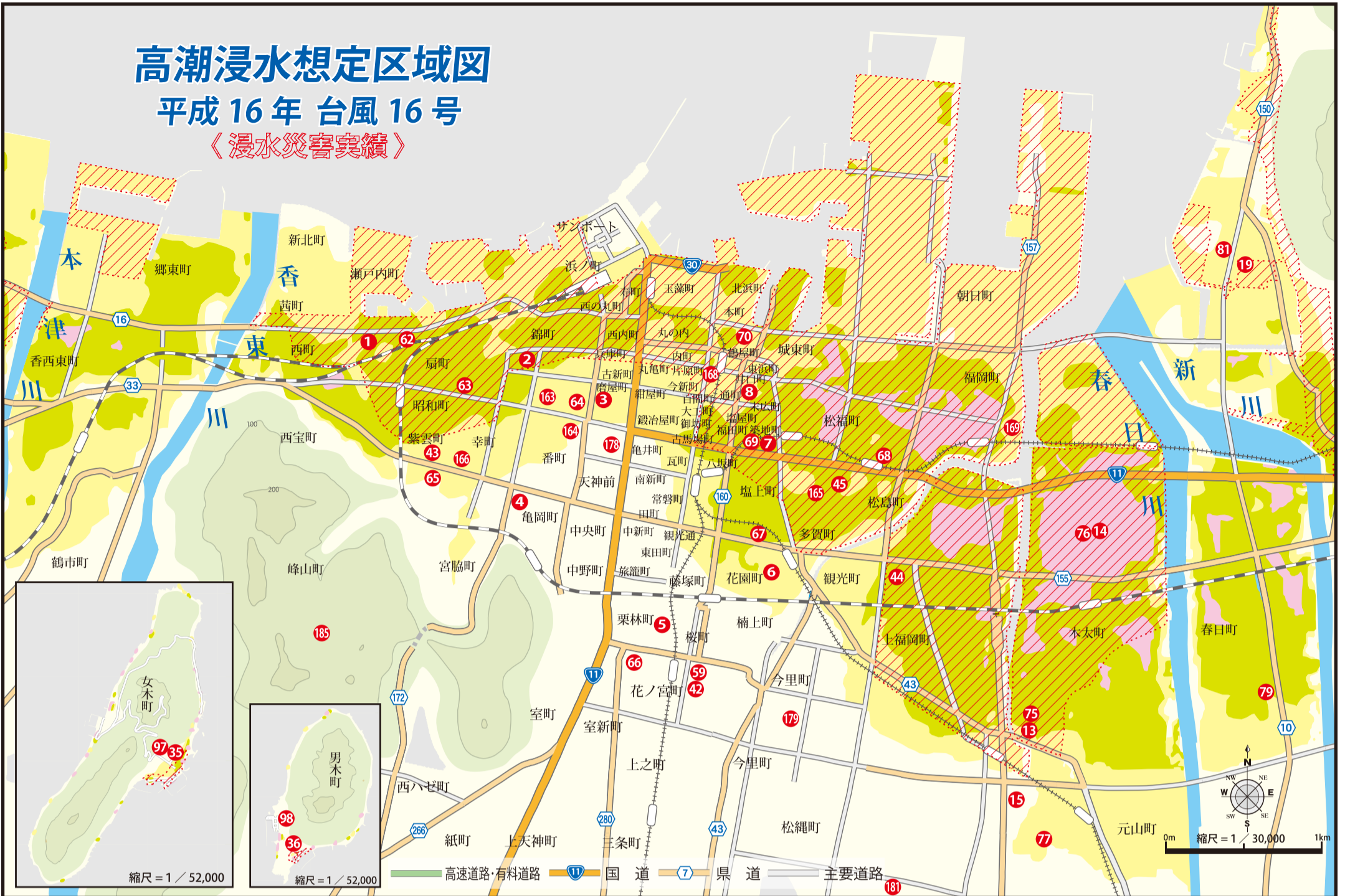


# 高潮浸水想定区域図

平成16年台風16号

〈浸水災害実績〉



**高潮浸水想定区域 (水深) 凡例**

- 浸水深2.1m以上(高潮T.P.+1m未満)
- 浸水深1.1m以上,2.1m未満(高潮T.P.+1m~2m未満)
- 浸水深1.1m未満(高潮T.P.+2m~評価潮位<sup>※</sup>)

※評価潮位 = 期望平均満潮位 + 最大偏差 = T.P.+3.10m(高松港)  
 評価潮位は、H16.8.30(T.P.+246cm)の高潮と比較して64cm高い

**台風16号浸水災害実績**

- 浸水区域 (H16.8.30 高潮T.P.+246cm,高松港)

■赤丸に白抜き数字は、高潮災害時の指定緊急避難場所の番号です。  
 この避難場所については、地域別ハザードマップをご覧ください。  
 なお、掲載されていない避難場所は、高潮災害には使用できません。