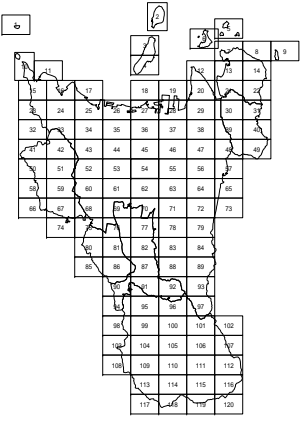
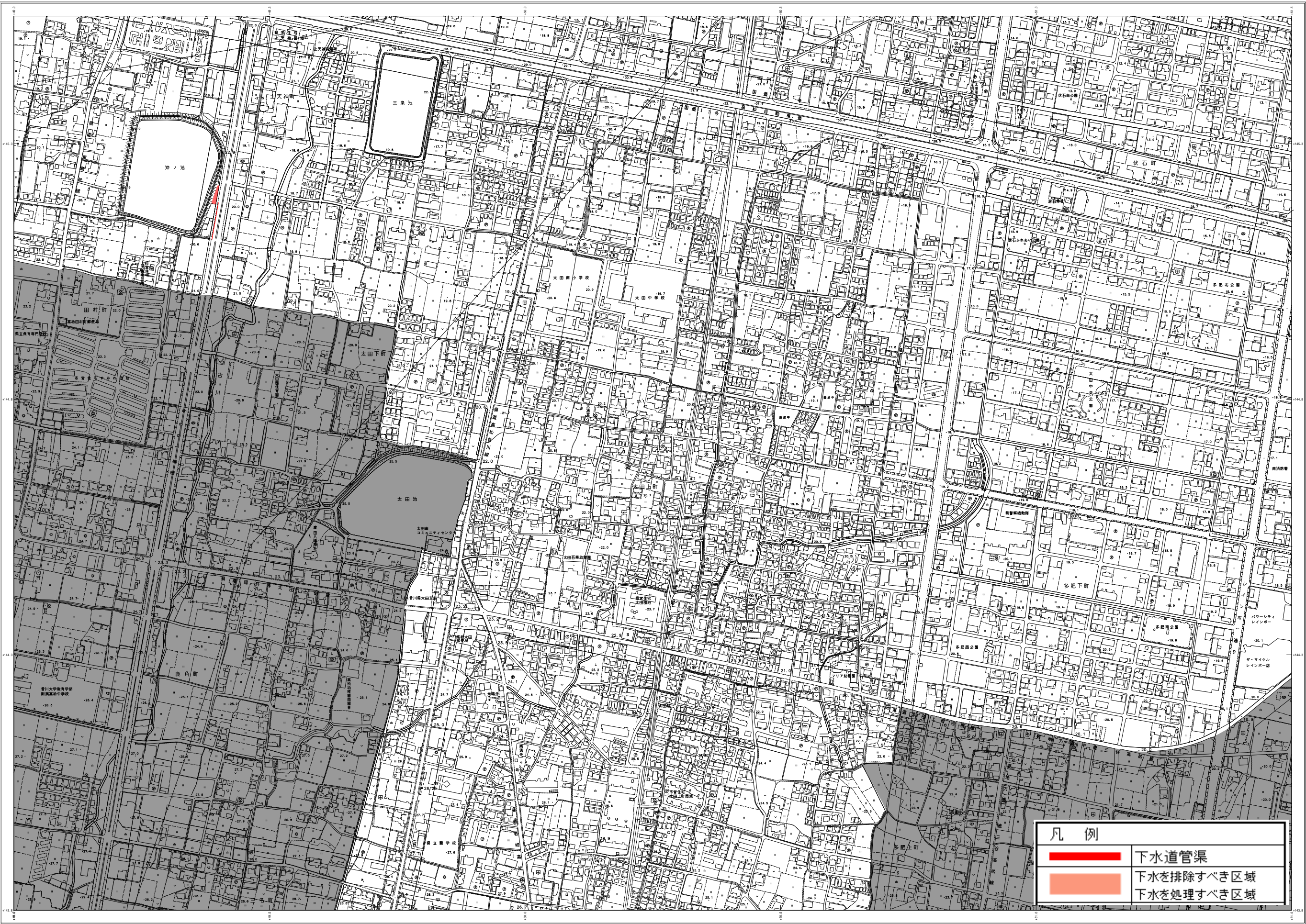


下水道供用開始位置図

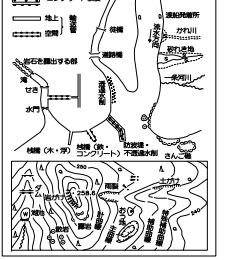
令和3年4月 供用開始 上天神町



記号		
△37.2	三角点	三角点
□15.04	河川	河川
■15.62	境界線	境界線
○15.6	境界線	境界線
○15.7	境界線	境界線
○15.7	境界線	境界線

○	公共施設	公共施設
△	公共施設	公共施設
□	公共施設	公共施設
○	公共施設	公共施設

○	公共施設	公共施設
△	公共施設	公共施設
□	公共施設	公共施設
○	公共施設	公共施設



凡例	
	下水道管渠
	下水を排除すべき区域
	下水を処理すべき区域

- 1. 修正 平成11年3月 (旧高松市)
- 2. 修正 平成14年3月 (旧滝池町)
- 3. 修正 平成10年3月 (旧牟礼町)
- 4. 修正 平成14年3月 (旧香川町)
- 5. 修正 平成9年3月 (旧香南町)
- 6. 別添 平成22年3月 (旧飯江町)
- 7. 修正 平成22年3月 (旧高松市)

計画期間 高松市  
 作業機関 国鉄建設株式会社・株式会社五豊共同企業体  
 許可なく複製を禁ずる。  
 「この測量成果は、国土地理院長の勘定をうけて得たものである  
 (勘定番号)平成20四公第38号」