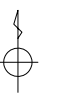
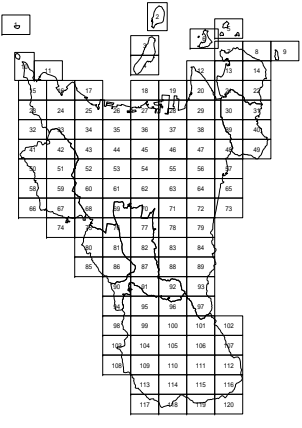
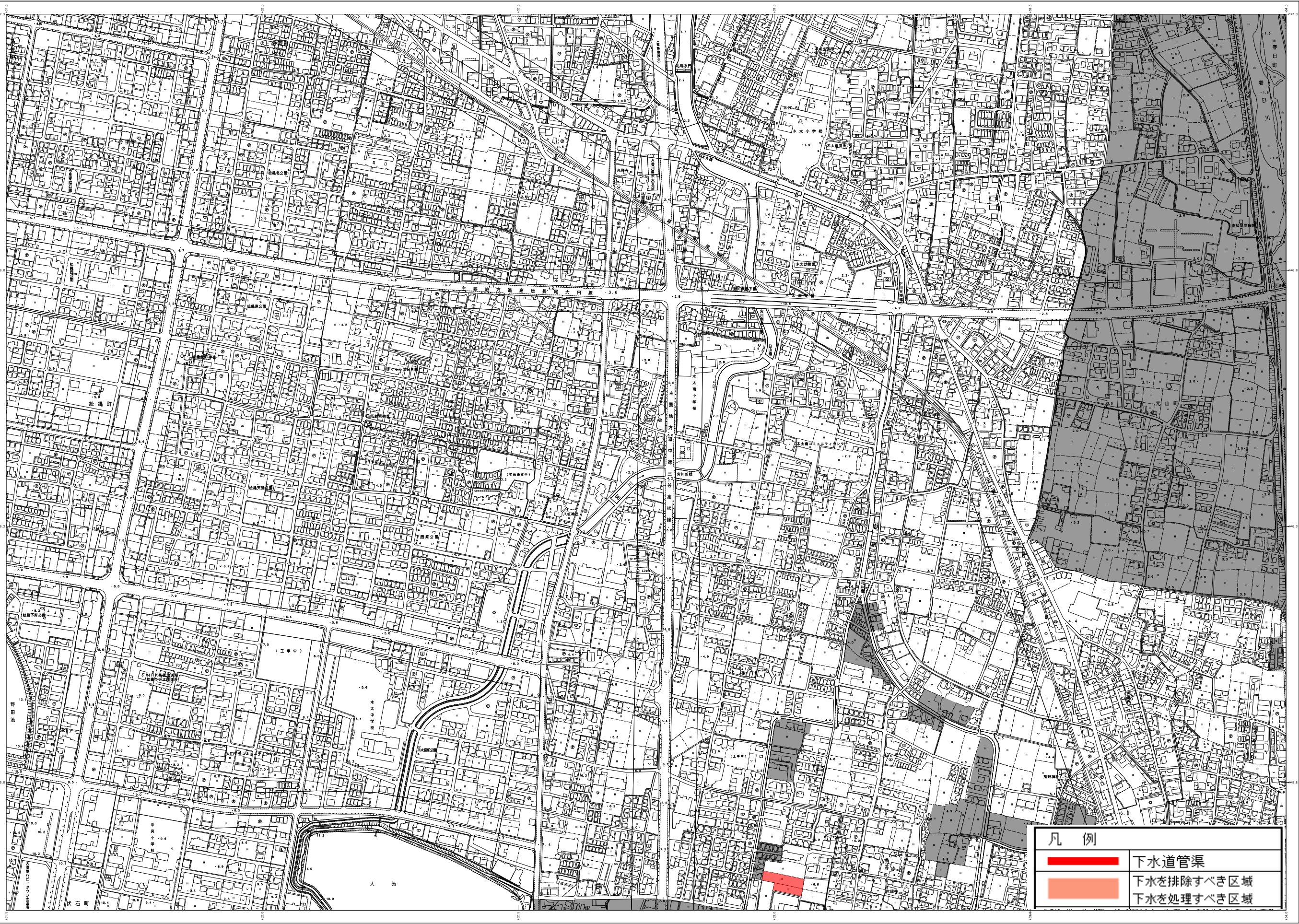


下水道供用開始位置図

令和2年6月供用開始 木太町



記号

▲37.2	三角点
●15.04	水準点
▲15.02	水準点
●25.6	水準点
▲18.7	水準点

○	神社	+	門
△	学校	○	井
×	病院	▽	樋
◇	公園	▽	樋
□	商業施設	▽	樋
◇	工業	▽	樋
◇	倉庫	▽	樋
◇	事務所	▽	樋
◇	住宅	▽	樋
◇	公共施設	▽	樋
◇	その他	▽	樋

——	道路	——	河川
——	鉄道	——	排水溝
——	境界線	——	排水溝
——	境界線	——	排水溝
——	境界線	——	排水溝
——	境界線	——	排水溝
——	境界線	——	排水溝
——	境界線	——	排水溝
——	境界線	——	排水溝
——	境界線	——	排水溝

○	公園	○	公園
○	公園	○	公園
○	公園	○	公園
○	公園	○	公園
○	公園	○	公園
○	公園	○	公園
○	公園	○	公園
○	公園	○	公園
○	公園	○	公園
○	公園	○	公園

○	公園	○	公園
○	公園	○	公園
○	公園	○	公園
○	公園	○	公園
○	公園	○	公園
○	公園	○	公園
○	公園	○	公園
○	公園	○	公園
○	公園	○	公園

凡例

<span style="display: inline-block; width: 20px; height: 10px; background-color: red; border: 1px solid black;"></span>	下水道管渠
<span style="display: inline-block; width: 20px; height: 10px; background-color: orange; border: 1px solid black;"></span>	下水を排除すべき区域
<span style="display: inline-block; width: 20px; height: 10px; background-color: lightorange; border: 1px solid black;"></span>	下水を処理すべき区域

編 影 平成20年2月

- 修正 平成11年3月 (旧高松市)
- 修正 平成14年3月 (旧庵治町)
- 修正 平成10年3月 (旧牟礼町)
- 修正 平成14年3月 (旧香川町)
- 修正 平成 9年3月 (旧香南町)
- 別 添 平成22年3月 (旧藤江町)
- 修正 平成22年3月 (旧高松市)



計画期間 高松市  
 作業機費 国際航業株式会社・株式会社五豊共同企業体  
 許可なく複製を禁ず。  
 「この測量成果は、国土地理院長の助言をうけて得たものである  
 (勅定番号) 平成20四公第38号」