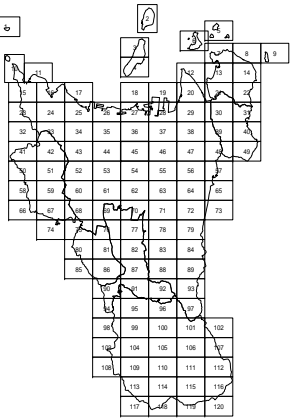
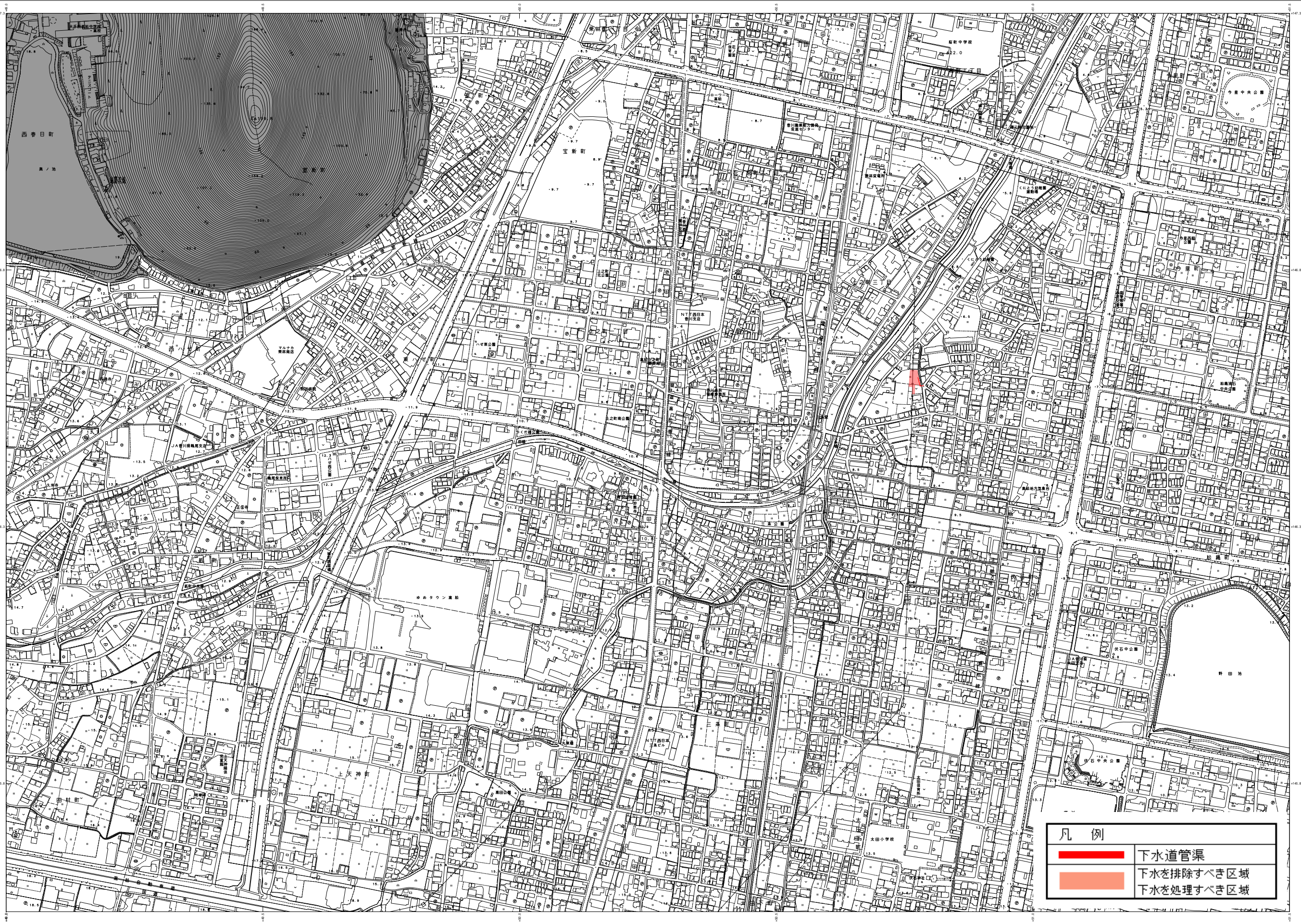


下水道供用開始位置図

令和2年10月供用開始 伏石町

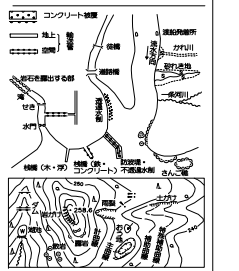
高松市No. 45



記号

▲	▲37.2	三角点
○	○20.04	水準点
□	□14.8	道路幅員
■	■25.42	道路幅員
△	△25.6	道路幅員
◇	◇18.7	道路幅員

—	道路	—	河川
—	歩道	—	排水路
—	線路	—	溝
—	境界線	—	境界線
—	境界線	—	境界線



—	下水道管渠
—	下水を排除すべき区域
—	下水を処理すべき区域

株式会社五洋建設

- 1. 修正平成11年3月 (旧高松市)
- 2. 修正平成14年3月 (旧尾道市)
- 3. 修正平成14年3月 (旧中札町)
- 4. 修正平成14年3月 (旧香南町)
- 5. 修正平成9年3月 (旧香南町)
- 6. 新設平成22年3月 (旧塩江町)
- 7. 修正平成22年3月 (高松市)



計画区域 高松市  
 作成業者 国興建設株式会社・株式会社五洋建設  
 許可なく複製を禁ずる。  
 この測量成果は、国土地理院長の勘定をうけて得たものである  
 (勘定番号) 平成20四公第38号

高松市No. 45