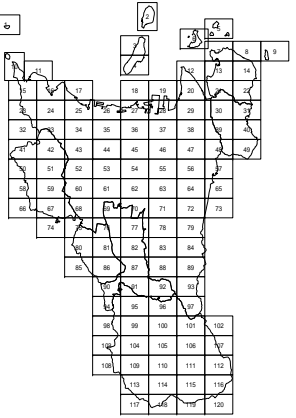
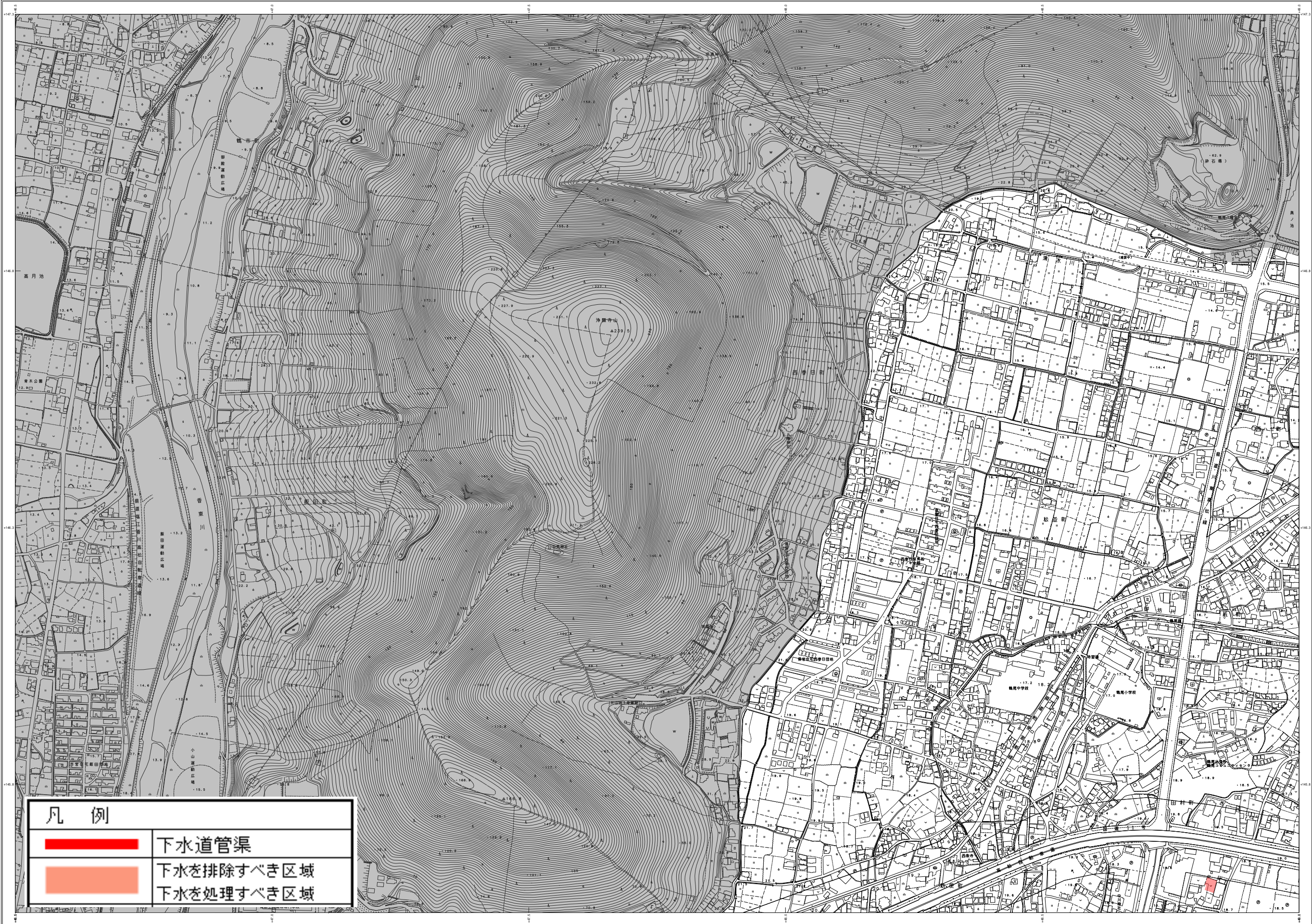


































下水道供用開始位置図

平成30年6月供用開始 田村町

高松市No. 44



記号

	建物	A37.2	三角点
	水	B20.04	水準点
	道路	14.8	道路幅員
	鉄道	25.62	積雪深
	標高	25.6	標高
	標高	18.7	標高
	標高		標高
	標高		標高
	標高		標高
	標高		標高
	標高		標高
	標高		標高
	標高		標高
	標高		標高
	標高		標高
	標高		標高
	標高		標高
	標高		標高
	標高		標高
	標高		標高
	標高		標高
	標高		標高
	標高		標高
	標高		標高
	標高		標高
	標高		標高
	標高		標高
	標高		標高
	標高		標高
	標高		標高
	標高		標高
	標高		標高

座標系は平成14年国土交通省告示第9号の規定による東京5区座標系
投影変換はカトール図法
図面に表示してある距離値はキロメートル単位
高さの基準は東京湾の平均海面(T.P.)
等高線間隔は2メートル
平面図内距離値は、世界測地系による。

株式会社五星調製

- 1. 修正 平成11年3月 (旧高松市)
- 2. 修正 平成14年3月 (旧尾道町)
- 3. 修正 平成16年3月 (旧中札町)
- 4. 修正 平成17年3月 (旧吉原町)
- 5. 修正 平成19年3月 (旧香南町)
- 6. 新設 平成22年3月 (旧塩江町)
- 7. 修正 平成22年3月 (高松市)



計画業務 高松市
作成業務 国研製株式会社・株式会社五星共同企業体
許可なく複製を禁ず。
この測量成果は、国土地理院長の認定を受けて得たものである
(測量番号) 平成20四公第38号

高松市No. 44