


















































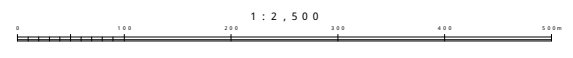


凡 例	
	下水道管渠
	下水を排除すべき区域
	下水を処理すべき区域

記号		
	△37.2	三角点
	0404	市庁舎敷地
	44.8	市立図書館
	25.6	市立公民館
	18.7	市立図書館
	18.7	市立図書館
	18.7	市立図書館
	18.7	市立図書館
	18.7	市立図書館
	18.7	市立図書館
	18.7	市立図書館
	18.7	市立図書館
	18.7	市立図書館
	18.7	市立図書館
	18.7	市立図書館
	18.7	市立図書館
	18.7	市立図書館
	18.7	市立図書館
	18.7	市立図書館
	18.7	市立図書館
	18.7	市立図書館
	18.7	市立図書館
	18.7	市立図書館
	18.7	市立図書館
	18.7	市立図書館
	18.7	市立図書館
	18.7	市立図書館
	18.7	市立図書館
	18.7	市立図書館
	18.7	市立図書館
	18.7	市立図書館
	18.7	市立図書館
	18.7	市立図書館
	18.7	市立図書館
	18.7	市立図書館
	18.7	市立図書館
	18.7	市立図書館
	18.7	市立図書館
	18.7	市立図書館
	18.7	市立図書館
	18.7	市立図書館
	18.7	市立図書館
	18.7	市立図書館
	18.7	市立図書館
	18.7	市立図書館
	18.7	市立図書館
	18.7	市立図書館
	18.7	市立図書館
	18.7	市立図書館

- 編 影 平成20年2月
- 1. 修正 平成11年3月 (旧高松市)
  - 2. 修正 平成14年3月 (旧庵治町)
  - 3. 修正 平成10年3月 (旧牟礼町)
  - 4. 修正 平成14年3月 (旧香川町)
  - 5. 修正 平成 9年3月 (旧香南町)
  - 6. 別 添 平成22年3月 (旧坂江町)
  - 7. 修 正 平成22年3月 (旧坂江町)



計 画 期 間 高松市  
 作 業 機 関 国際航業株式会社・株式会社五聖共同企業体  
 許可なく複製を禁ず。  
 「この測量成果は、国土地理院長の勘定をうけて得たものである  
 (勘定番号)平成20四公第38号」