下水道供用開始位置図

高松市Ｎｏ．５４

平成29年9月供用開始　多肥下町

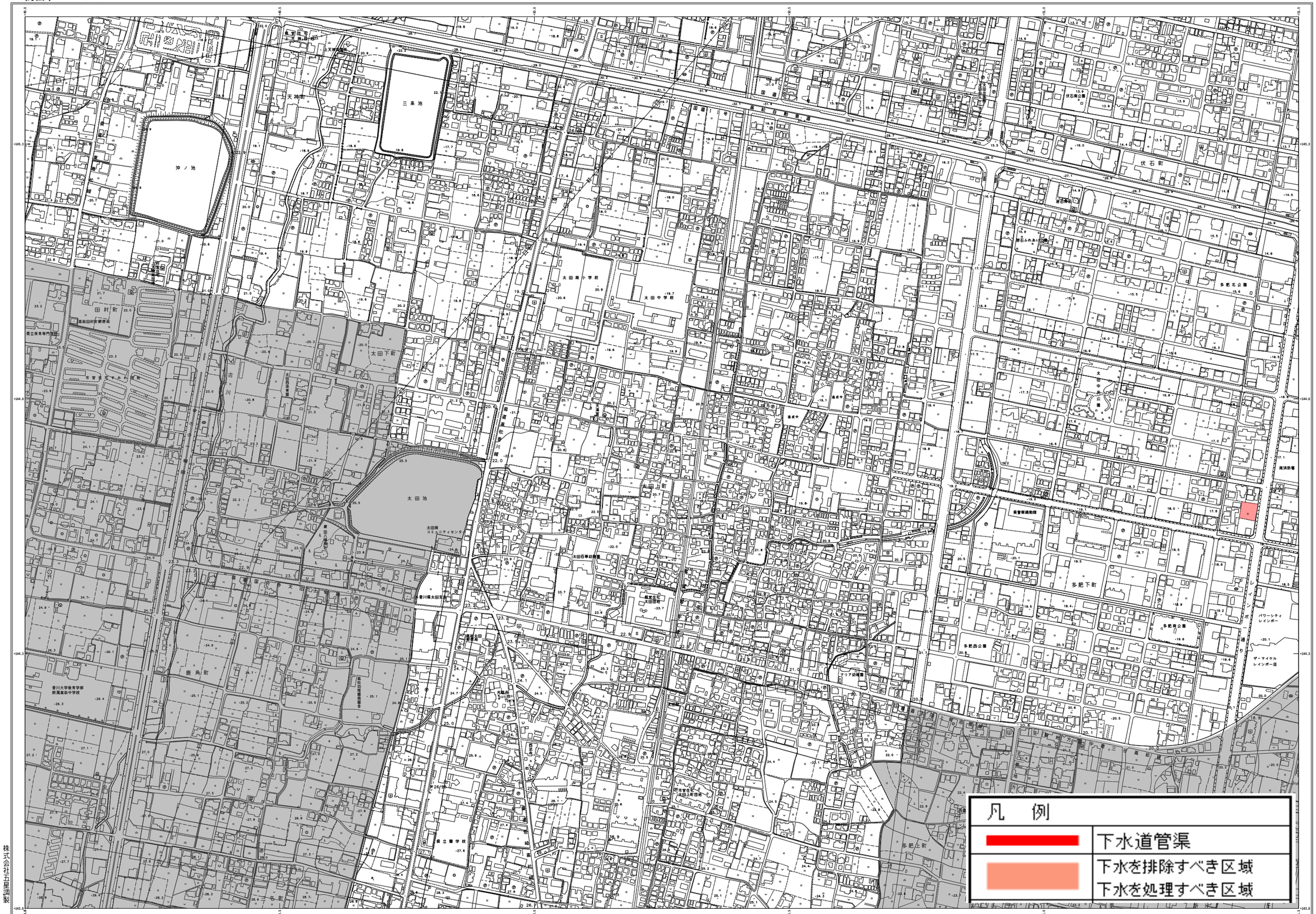

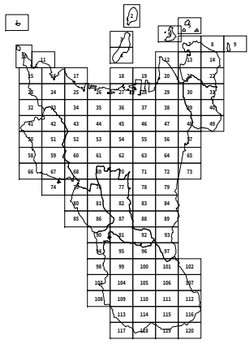



座標系は平成１４年国土交通省告示第９号の規定による平面直角系
投影は横メルカトル図法
図郭に表示してある座標値はキロメートル単位

高さの基準は東京湾の平均海面（Ｔ．Ｐ）
等高線間隔は２メートル
平面直角座標値は、世界測地系による。

高松市Ｎｏ．５４

株式会社五星調製

調製	平成２０年２月	

1．修　正　平成１１年３月　（旧高松市）
2．修　正　平成１４年３月　（旧庵治町）
3．修　正　平成１０年３月　（旧牟礼町）
4．修　正　平成１４年３月　（旧香川町）
5．修　正　平成　９年３月　（旧香南町）
6．測　図　平成２２年３月　（旧塩江町）
7．修　正　平成２２年３月　（高松市）

0　100　200　300　400　500m

計画期間　　高松市
作業機関　　国際航業株式会社・株式会社五星共同企業体

許可なく複製を禁ずる。
「この測量成果は、国土地理院長の助言をうけて得たものである
（助言番号）平成２０四公第３８号」