下水道供用開始位置図

平成30年1月供用開始　仏生山町甲

高松市NO.62

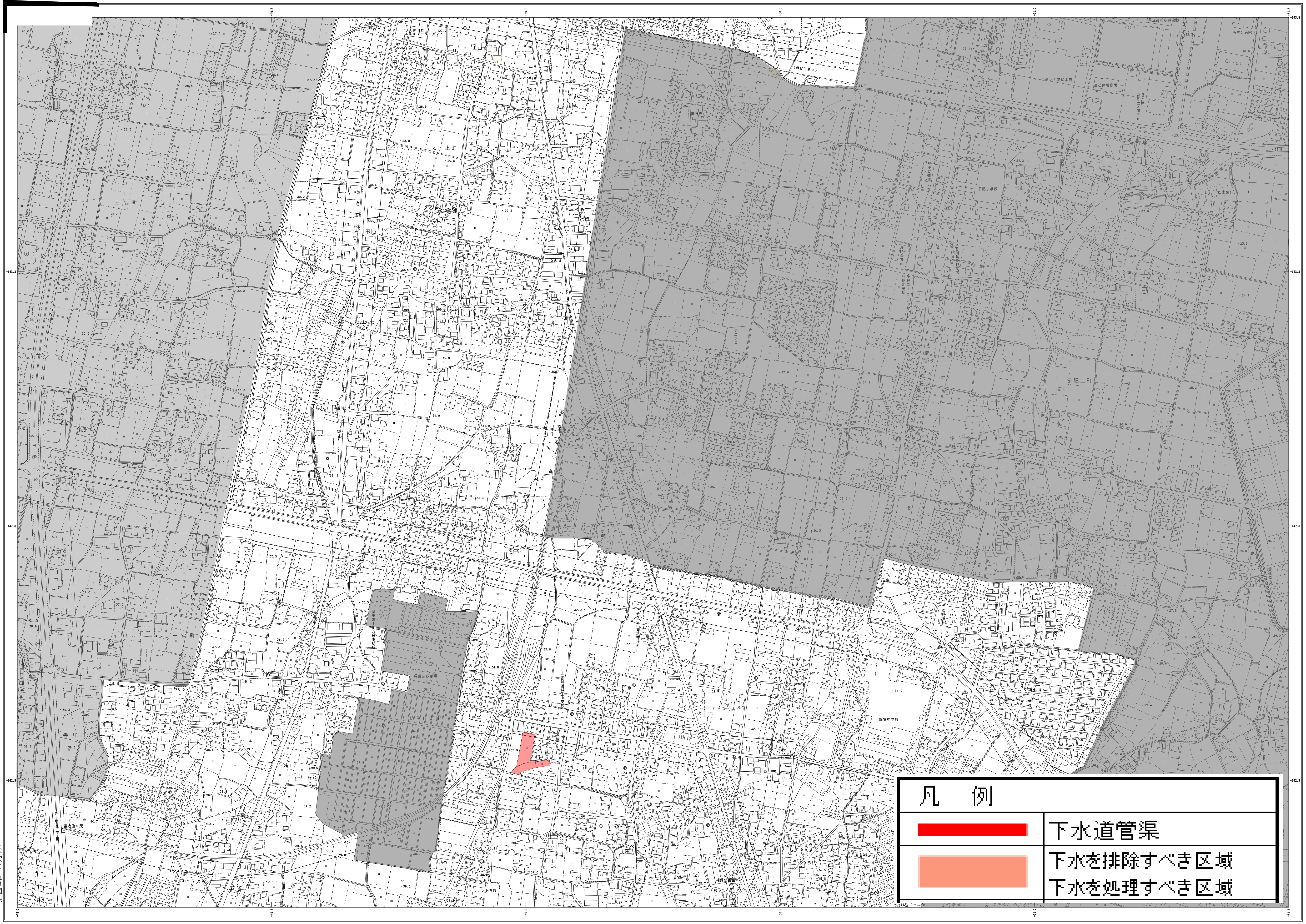

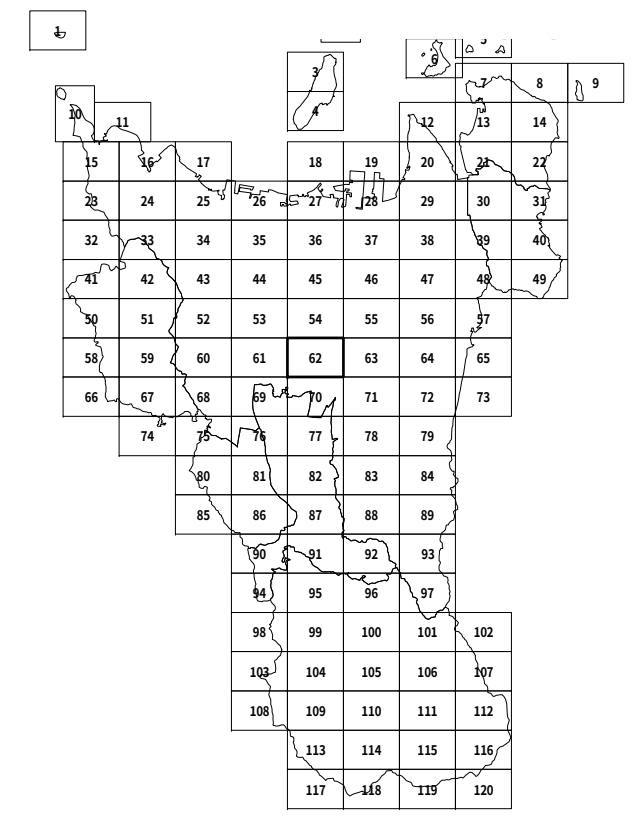

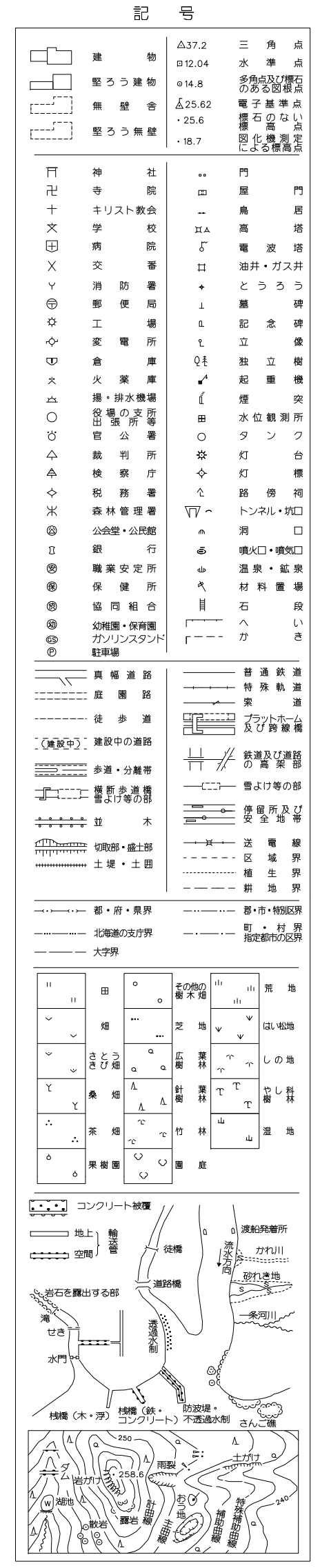

株式会社五星調製

座標系は平成１４年国土交通省告示第９号の規定による第Ⅳ座標系
投影は横メルカトル図法
図郭に表示してある座標値はキロメートル単位

高さの基準は東京湾の平均海面（Ｔ．Ｐ）
等高線間隔は２メートル
平面直角座標値は、世界測地系による。

高松市Ｎｏ．６２

撮　影　平成２０年２月

１．修　正　平成１１年３月　（旧高松市）
２．修　正　平成１４年３月　（旧庵治町）
３．修　正　平成１０年３月　（旧牟礼町）
４．修　正　平成１４年３月　（旧香川町）
５．修　正　平成　９年３月　（旧香南町）
６．測　図　平成２２年３月　（旧塩江町）
７．修　正　平成２２年３月　（高松市）

計画期間　　高松市
作業機関　　国際航業株式会社・株式会社五星共同企業体
許可なく複製を禁ずる。
「この測量成果は、国土地理院長の助言をうけて得たものである
（助言番号）平成２０四公第３８号」